

MODULARIO
F. rig. rend. 407

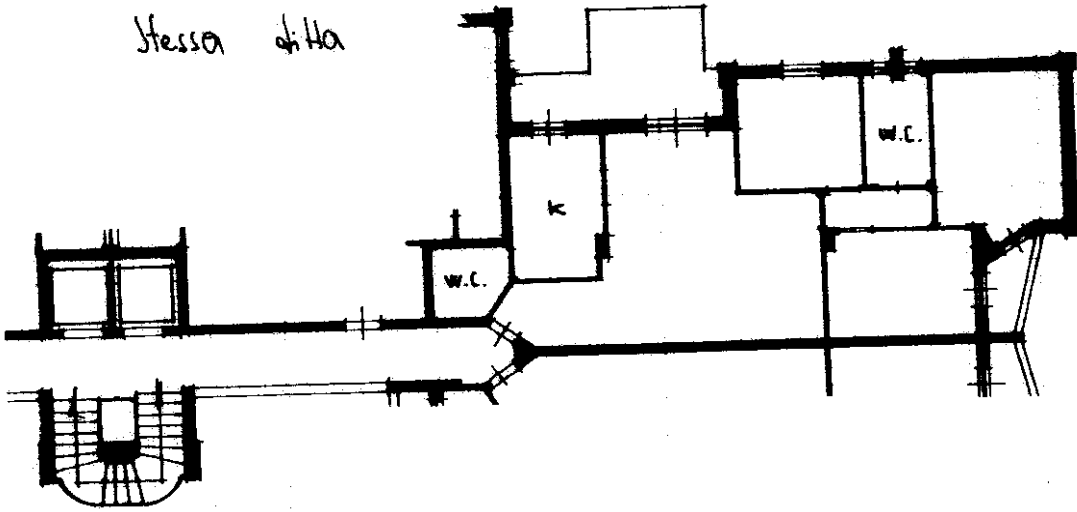


MINISTERO DELLE FINANZE
DIREZIONE GENERALE DEL CATASTO E DEI SS.TT.EE.
CATASTO EDILIZIO URBANO (RDL 13-4-1939, n. 652)

LIRE
500

Planimetria di u.i.u. in Comune di CASAMASSIMA via G. DI VITTORIO civ. 1

PIANO SECONDO H=270
(Int. 8)

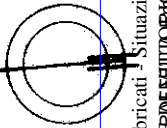


Stessa ditta



02871697

ORIENTAMENTO




SCALA DI 1:...

RISERVATO ALL'UFFICIO

Dichiarazione di N.C.
Denuncia di variazione

Compilata dal Geom. O. CALDARULO
(Titolo, cognome e nome)

iscritto all'Albo dei Geometri della provincia di BASSO
data 06/10/1994



2094 001835

Ultima planimetria in atti
Data presentazione: 24/06/1994 - Data: 10/03/2023 - n. T340745 - Richiedente: CRNRFL71S49A662I
Totale schede: 23
Formato di acquisizione: A4(210x297) - Formato stampa richiesto: A4(210x297)
F. 23
n. 113 sub. 11

Catasto del Comune di CASAMASSIMA (B923) - Foglio 23 - Particella 113 - Subalterno 11 >
Firmato Digitalmente con Certificato di Autenticità