



Foto da 1 a 20 - confine del lotto su Traversa Mortellito



Rilievo fotografico 1 del 27/01/2019

LOTTO UNICO N. 1 fabbricati e terreno di pertinenza siti in Siracusa (Sr), C.da Mortellito, da google maps Traversa Mortellito n. 4, punto geografico 37°04'00,3"N 15°10'05,2"E, censiti in parte nel NCEU del Comune di Siracusa al F. 82 P.lla 12 sub 1, 2 e 3 ed alla P.lla 198 sub 1. L'area di sedime e di pertinenza è censita nel NCT del Comune di Siracusa al F. 82 P.lla 198.





Foto da 21 a 40 _vista interna del lotto: fabbricato abitativo, area di pertinenza a ovest



fabbricato abitativo/immobile A

strada di distribuzione interna



pozzo a cisterna

porticato d'ingresso



parte pavimentata

immato Da: SIGNORINO MARIKA, Entresso Da: RUBAPEC S.P.A. MS CA 3 Scat.#: 3964-#f0ba-1421-7a2b0a08b129627a39

Rilievo fotografico 2 del 27/01/2019

LOTTO UNICO N. 1 fabbricati e terreno di pertinenza siti in Siracusa (Sr), C.da Mortellito, da google maps Traversa Mortellito n. 4, punto geografico 37°04'00,3"N 15°10'05,2"E, censiti in parte nel NCEU del Comune di Siracusa al F. 82 P.lla 12 sub 1, 2 e 3 ed alla P.lla 198 sub 1. L'area di sedime e di pertinenza è censita nel NCT del Comune di Siracusa al F. 82 P.lla 198.





Foto 41-42 a -- _vista interna del lotto: ingresso da Ovest

Foto da 43 a 62 _vista interna del lotto: fabbricati strumentali area di pertinenza ad est



locali C2 e C3



ricovero D1



locale C1 e loggia A9

loggia A9

firmato Da: SIGNORINO MARIKA Emesso: 2019-01-27 17:30:00 ARIBA/PTC S.P.A. - NG CA 3 - serial#: 39644f00ea44217c300dd1951296e6e6

Rilievo fotografico 3 del 27/01/2019

LOTTO UNICO N. 1 fabbricati e terreno di pertinenza siti in Siracusa (Sr), C.da Mortellito, da google maps Traversa Mortellito n. 4, punto geografico 37°04'00,3"N 15°10'05,2"E, censiti in parte nel NCEU del Comune di Siracusa al F. 82 P.lla 12 sub 1, 2 e 3 ed alla P.lla 198 sub 1. L'area di sedime e di pertinenza è censita nel NCT del Comune di Siracusa al F. 82 P.lla 198.





Foto da 63 a 83_vista interna del lotto: fabbricati e area di pertinenza ad est e a sud

locali C2 -C3 e tettoia T1



locali C2 e C3

ricovero D2



Foto da 84 a 88 vista interna del lotto: fabbricati e area di pertinenza a sud-ovest

Rilievo fotografico 4 del 27/01/2019

LOTTO UNICO N. 1 fabbricati e terreno di pertinenza siti in Siracusa (Sr), C.da Mortellito, da google maps Traversa Mortellito n. 4, punto geografico 37°04'00,3"N 15°10'05,2"E, censiti in parte nel NCEU del Comune di Siracusa al F. 82 P.lla 12 sub 1, 2 e 3 ed alla P.lla 198 sub 1. L'area di sedime e di pertinenza è censita nel NCT del Comune di Siracusa al F. 82 P.lla 198.





Foto da 89 a 96_immobile A_prospetto ad ovest



Foto da 97 a 111_vano A2



Immato Da: SIGNORINO MARIKA Emesso Da: AR - IBAPEC S.P.A. NG CA 3 Sena#: 39644f08a14217c030df1951296e2a33

Rilievo fotografico 5 del 27/01/2019

LOTTO UNICO N. 1 fabbricati e terreno di pertinenza siti in Siracusa (Sr), C.da Mortellito, da google maps Traversa Mortellito n. 4, punto geografico 37°04'00,3"N 15°10'05,2"E, censiti in parte nel NCEU del Comune di Siracusa al F. 82 P.lla 12 sub 1, 2 e 3 ed alla P.lla 198 sub 1. L'area di sedime e di pertinenza è censita nel NCT del Comune di Siracusa al F. 82 P.lla 198.






Foto da 112 a 122_ vano A3



Foto da 123 a 131_ vano A1



Foto da 132 a 136_ vano A7

Foto da 137 a 138_ vano A6

LOTTO UNICO N. 1 fabbricati e terreno di pertinenza siti in Siracusa (Sr), C.da Mortellito, da google maps Traversa Mortellito n. 4, punto geografico 37°04'00,3"N 15°10'05,2"E, censiti in parte nel NCEU del Comune di Siracusa al F. 82 P.lla 12 sub 1, 2 e 3 ed alla P.lla 198 sub 1. L'area di sedime e di pertinenza è censita nel NCT del Comune di Siracusa al F. 82 P.lla 198.



Rilievo fotografico 6 del 27/01/2019

Immato Da: SIGNORINO MARIKA Emesso Da: ARUBAPEC S.P.A. NG CA 3 Sena#: 3964-1108a-14217c3b0df195129d62a33

marika signorino architetto
via silvio pellico, 63 -96010 solarino -sr - cell. 339.3217498 - sgnmrk@virgilio.it -- marika.signorino@archiworldpec.it



Foto da 139 a 150_ vano A6



Foto 151-153_ vano A7




Foto 154-155 vano A6

Foto 156 passo di ingresso al vano A7 - foto 157-159 vano A8



Foto 160-163 vano A4

Rilievo fotografico 7 del 27/01/2019

LOTTO UNICO N. 1 fabbricati e terreno di pertinenza siti in Siracusa (Sr), C.da Mortellito, da google maps Traversa Mortellito n. 4, punto geografico 37°04'00,3"N 15°10'05,2"E, censiti in parte nel NCEU del Comune di Siracusa al F. 82 P.lla 12 sub 1, 2 e 3 ed alla P.lla 198 sub 1. L'area di sedime e di pertinenza è censita nel NCT del Comune di Siracusa al F. 82 P.lla 198.



marika signorino architetto
via silvio pellico, 63 -96010 solarino -sr - cell. 339.3217498 - sgnmrk@virgilio .it -- marika.signorino@archiworldpec.it



Foto 164 - 173_ vano A4



Foto 174-187 _ vano A5



39644f08a14217c0b0df195129de2a33
Immato Da: SIGNORINO MARIKA Emesso Da: ARUBAPEC S.P.A. NG CA 3 Sena#: 39644f08a14217c0b0df195129de2a33

Rilievo fotografico 8 del 27/01/2019

LOTTO UNICO N. 1 fabbricati e terreno di pertinenza siti in Siracusa (Sr), C.da Mortellito, da google maps Traversa Mortellito n. 4, punto geografico 37°04'00,3"N 15°10'05,2"E, censiti in parte nel NCEU del Comune di Siracusa al F. 82 Plla 12 sub 1, 2 e 3 ed alla Plla 198 sub 1. L'area di sedime e di pertinenza è censita nel NCT del Comune di Siracusa al F. 82 Plla 198.





Foto 188-199 _ lesioni nella pavimentazione dell'immobile A



Foto 200-210 _ vano A11



Immato Da: SIGNORINO MARIKA Emesso Da: ARUBAPEC S.P.A. NG CA 3 Schema#: 39644f08a14217c00df195127d4e2a3f

Rilievo fotografico 9 del 27/01/2019

LOTTO UNICO N. 1 fabbricati e terreno di pertinenza siti in Siracusa (Sr), C.da Mortellito, da google maps Traversa Mortellito n. 4, punto geografico 37°04'00,3"N 15°10'05,2"E, censiti in parte nel NCEU del Comune di Siracusa al F. 82 P.lla 12 sub 1, 2 e 3 ed alla P.lla 198 sub 1. L'area di sedime e di pertinenza è censita nel NCT del Comune di Siracusa al F. 82 P.lla 198.



marika signorino architetto

via silvio pellico, 63 -96010 solarino -sr - cell. 339.3217498 - sgnmrk@virgilio.it -- marika.signorino@archiworldpec.it



Foto 211-214_ vano A11



Foto 215-223_ vano A12



Foto 224- ingresso al vano scala --- Foto da 225 a 233- terrazzo /immobile B



3964408a14217c0b0df9b129de2a33
AR - BA - PG - SP - TN - NG - CA - 3 - Senia#:
Rilievato Dal SIGNORINO MARIKA Emesso Da: AR

Rilievo fotografico 10 del 27/01/2019

LOTTO UNICO N. 1 fabbricati e terreno di pertinenza siti in Siracusa (Sr), C.da Mortellito, da google maps Traversa Mortellito n. 4, punto geografico 37°04'00,3"N 15°10'05,2"E, censiti in parte nel NCEU del Comune di Siracusa al F. 82 P.lla 12 sub 1, 2 e 3 ed alla P.lla 198 sub 1. L'area di sedime e di pertinenza è censita nel NCT del Comune di Siracusa al F. 82 P.lla 198.





Foto da 234 a 253 - terrazzo /immobile B



3964 - 339.3217498 - marika.signorino@archiworldpec.it
Immato Da: SIGNORINO MARIKA, Emesso Da: AR - BAPES S. A. - N. 10000

Rilievo fotografico 11 del 27/01/2019

LOTTO UNICO N. 1 fabbricati e terreno di pertinenza siti in Siracusa (Sr), C.da Mortellito, da google maps Traversa Mortellito n. 4, punto geografico 37°04'00,3"N 15°10'05,2"E, censiti in parte nel NCEU del Comune di Siracusa al F. 82 Plla 12 sub 1, 2 e 3 ed alla Plla 198 sub 1. L'area di sedime e di pertinenza è censita nel NCT del Comune di Siracusa al F. 82 Plla 198.





Foto da 254 a 263 - tetto e terrazzo /immobile B



Foto da 264 a 271 - tetti costruzioni ad est



Foto 272-273- vano scala

Rilievo fotografico 12 del 27/01/2019

LOTTO UNICO N. 1 fabbricati e terreno di pertinenza siti in Siracusa (Sr), C.da Mortellito, da google maps Traversa Mortellito n. 4, punto geografico 37°04'00,3"N 15°10'05,2"E, censiti in parte nel NCEU del Comune di Siracusa al F. 82 P.lla 12 sub 1, 2 e 3 ed alla P.lla 198 sub 1. L'area di sedime e di pertinenza è censita nel NCT del Comune di Siracusa al F. 82 P.lla 198.




marika signorino architetto
via silvio pellico, 63 -96010 solarino -sr - cell. 339.3217498 - sgnmrk@virgilio.it -- marika.signorino@archiworldpec.it



Foto 274-281_vano A10



Foto 282 -298_vano C1



396441084744_3004919512962939
firmato Da: SIGNORINO MARIKA Emesso Da: ARUBAPEC S.P.A. NG CA 3 Serial#: 396441084744_3004919512962939

Rilievo fotografico 13 del 27/01/2019

LOTTO UNICO N. 1 fabbricati e terreno di pertinenza siti in Siracusa (Sr), C.da Mortellito, da google maps Traversa Mortellito n. 4, punto geografico 37°04'00,3"N 15°10'05,2"E, censiti in parte nel NCEU del Comune di Siracusa al F. 82 P.lla 12 sub 1, 2 e 3 ed alla P.lla 198 sub 1. L'area di sedime e di pertinenza è censita nel NCT del Comune di Siracusa al F. 82 P.lla 198.





Foto 299 -308_ vano C1



Immagine Da: SIGNORINO MARIKA Emesso Da: ARUBAPEC S.P.A. NG CA3 Sena#:# 39644f08a14217c30bdf695129de2a33

Rilievo fotografico 14 del 27/01/2019

LOTTO UNICO N. 1 fabbricati e terreno di pertinenza siti in Siracusa (Sr), C.da Mortellito, da google maps Traversa Mortellito n. 4, punto geografico 37°04'00,3"N 15°10'05,2"E, censiti in parte nel NCEU del Comune di Siracusa al F. 82 P.lla 12 sub 1, 2 e 3 ed alla P.lla 198 sub 1. L'area di sedime e di pertinenza è censita nel NCT del Comune di Siracusa al F. 82 P.lla 198.

