



MINISTERO DELLE FINANZE  
DIREZIONE GENERALE DEL CATASTO E DEI SERVIZI TECNICI ERARIALI  
**NUOVO CATASTO EDILIZIO URBANO**

(R. DECRETI LEGGE 11 APRILE 1942, N. 412)

Planimetria dell'immobile situato nel Comune di VIGONZA

Via AMPEZZON n. 12

Ditta

Allegata alla dichiarazione presentata all'Ufficio Tecnico Comunale di redazione

Scheda N.°

N.C.T.			N.C.E.U.				
Fg.	Al.	Mapp.	Sm.	Fg.	Al.	Mapp.	Sub.
4	/	42	A	4	/		2

ESTRATTO DI MAPPA  
1:2000

SVILUPPO 1:500



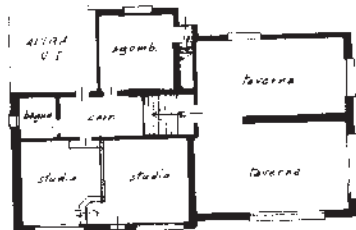
cartella  
1000000

Via Ampezzon

ORIENTAMENTO

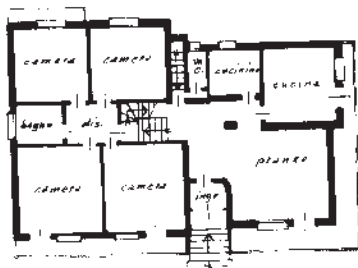


SCALA DI 1:200



PIANO  
TERRA H. 1,35

195



PIANO  
PRIMO H. 2,80

280



PIANO  
SECONDO

soffitto  
h.m. 2,30

10 metri

SPAZIO RISERVATO PER LE ANNOTAZIONI D'UFFICIO

DATA  
PROF. N.°

10 - 13 APR 38

Compilata dal Geom. Lucio Rossi

Iscritto all'Albo dei Geometri  
della Provincia di VIGONZA  
n. 444

Colleto dal Geom. Rossi  
Prov. di Padova  
N. 2503



Ultima planimetria in atti

Data presentazione: 13/04/1988 - Data: 28/02/2023 - n. T91464 - Richiedente: GRSCM164A60D005P  
Totale schede: 1 - Formato di acquisizione: A2(420x594) - Formato stampa richiesto: A4(210x297)

ALL. N. 19

Data presentazione: 13/04/1988 - Data: 28/02/2023 - n. T91464 - Richiedente: GRSCM164A60D005P  
10862

MINISTERO DELLE FINANZE  
DIREZIONE GENERALE DEL CATASTO E DEI SERVIZI TECNICI ERARIALI  
NUOVO CATASTO EDILIZIO URBANO

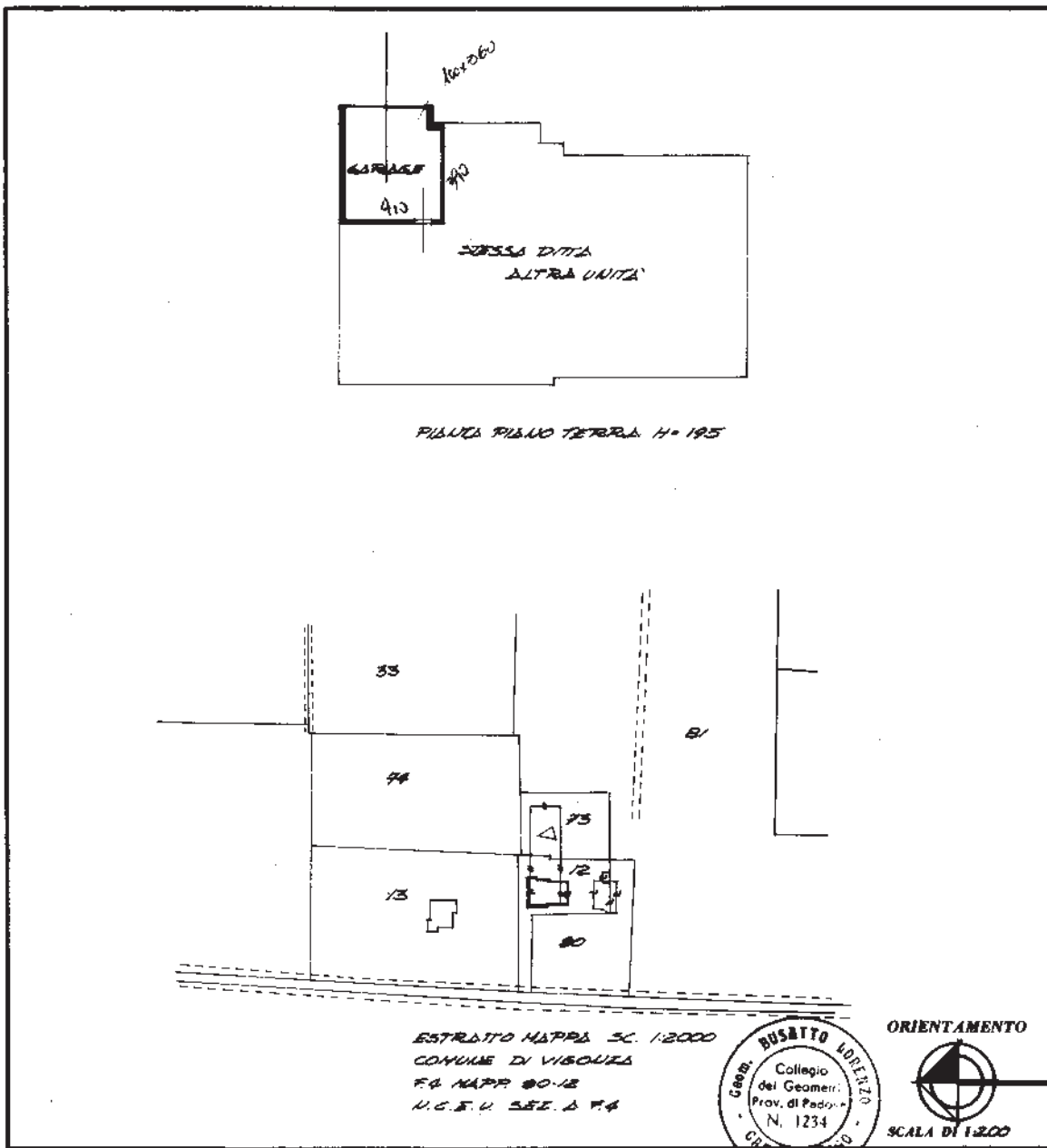
(R. DECRETO-LEGGE 13 APRILE 1959, N. 452)

Mod. B (Nuovo Catasto Edilizio Urbano)

Planimetria dell'immobile situato nel Comune di VIGONZA ..... Via AMPEZZON ..... 12

Ditta .....

Allegata alla dichiarazione presentata all'Ufficio Tecnico Erariale di PADOVA ..... Scheda N.° .....



SPAZIO RISERVATO PER LE ANNOTAZIONI D'UFFICIO

DATA  
PROT. N° **26 MAR 1983 - 1411**

Compilata dal **GEOM. LORENZO BUSATTO**  
(Titolo, nome e cognome del tecnico)

Iscritto all'Albo dei **GEOMETRI**  
della Provincia di **PADOVA**

DATA **18-3-1983**

Firma: *Luigi Busatto*

Ultima planimetria in atti

20862



MINISTERO DELLE FINANZE

Mod. B (Nuova Categoria Edilizia Urbana)

DIREZIONE GENERALE DEL CATASTO E DEI SERVIZI TECNICI ERARIALI

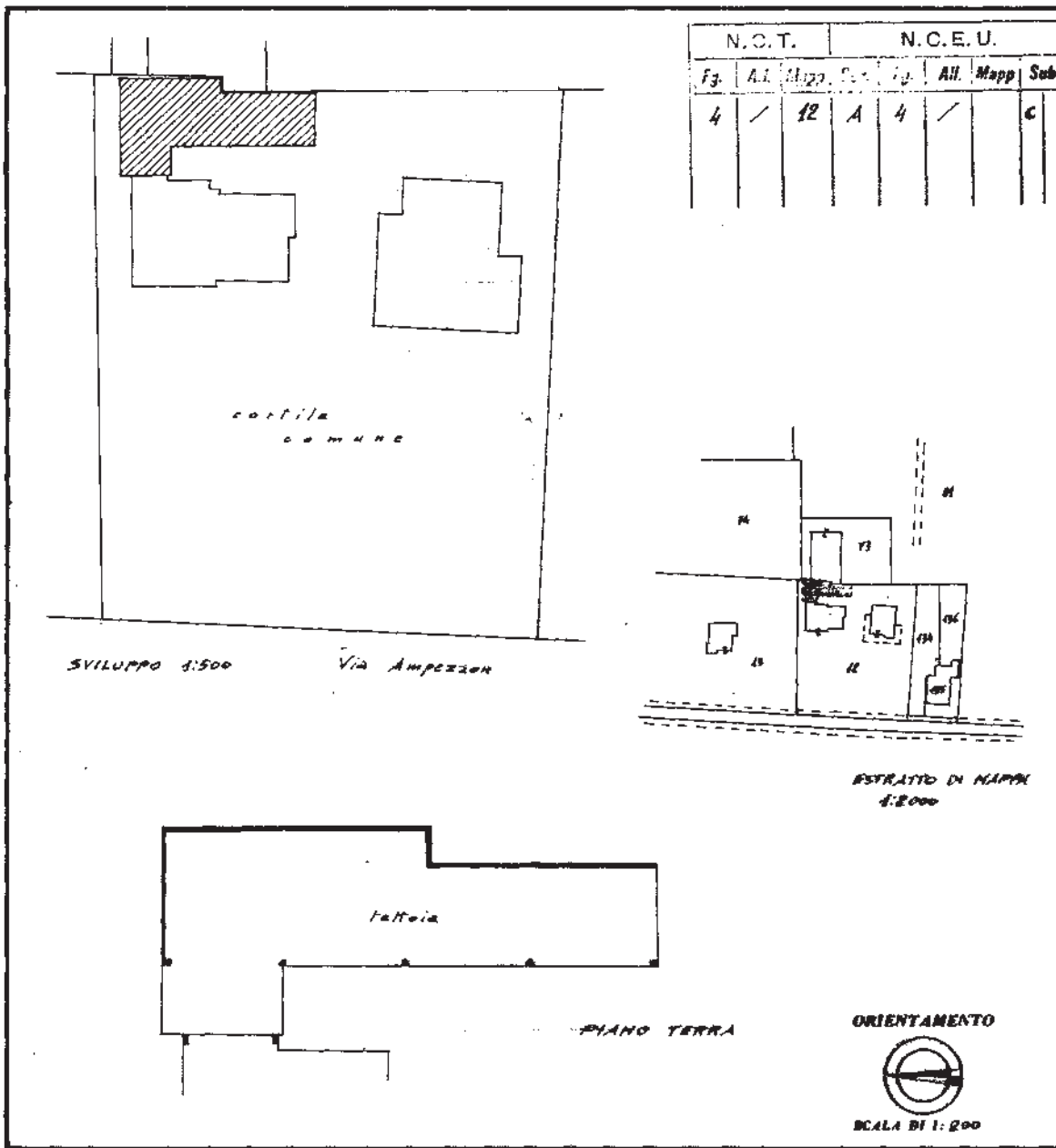
**NUOVO CATASTO EDILIZIO URBANO**

(R. DECRETO-LEGGE 11 APRILE 1976, N. 432)

Planimetria dell'immobile situato nel Comune di VIGONZA Via Ampezzon, 12

Ditta

Allegata alla dichiarazione presentata all'Ufficio Tecnico Erariale di Padova Scheda N.°



SPAZIO RISERVATO PER LE ANNOTAZIONI D'UFFICIO

DATA PROT. N.°

73 - 13 APR 88

Compilata dal Geom. Lucia Rossi  
(Titolo, nome e cognome del tecnico)

Iscritto all'Albo dei Geometri della Provincia di Padova

DATA 11-4-88

Firma: Lucia Rossi

ALL N. 5

Ultima planimetria in atti

Catasto dei Fabbricati - Situazione al 28/02/2023 - Comune di VIGONZA(L900) - < Foglio 4 - Particella 207 - Subalterno 4 >  
 VIA AMPEZZON n. 12 Piano T