



M - 600

H - 400

2- feb-2021 6:41:23
Prot. n. T10707/2021

Scala originale: 1:2000
Dimensione comune: 584.000 x 378.000 metri

Comune: ESTE
Foglio: 23

1 Particella: 815

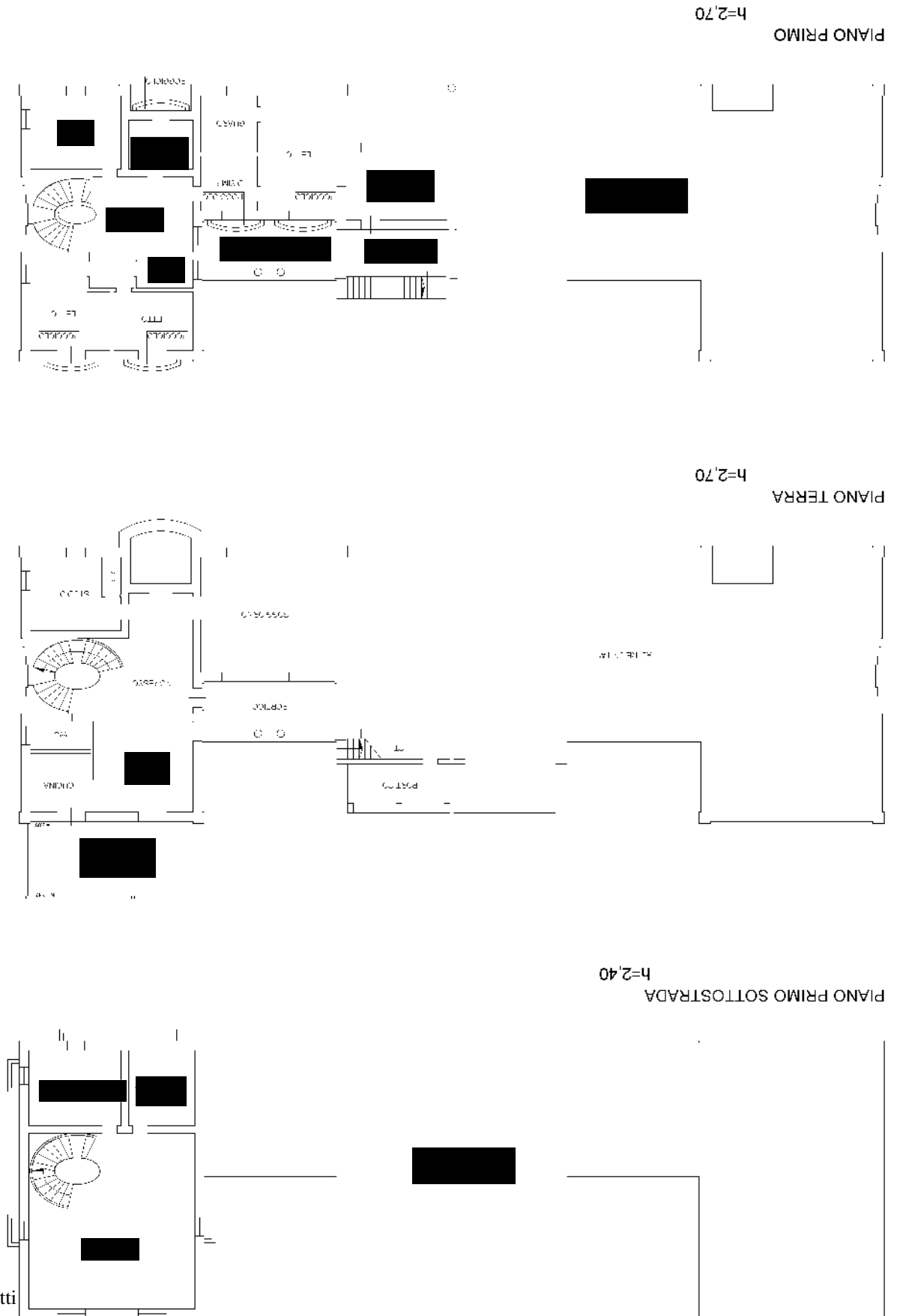
**Agenzia del Territorio
CATASTO FABBRICATI**
Ufficio provinciale di
Padova

Dichiarazione protocollo n. PD0196116 del 12/10/2015
Planimetria di u.i.u. in Comune di Este
Via Ezio Franceschini

civ.

Identificativi Catastali:
Sezione:
Foglio: 23
Particella: 815
Subalterno: 5

Scheda n. 1 Scala 1:200



Ultima planimetria in atti

REGOLAMENTO
a.r.r.n. 407

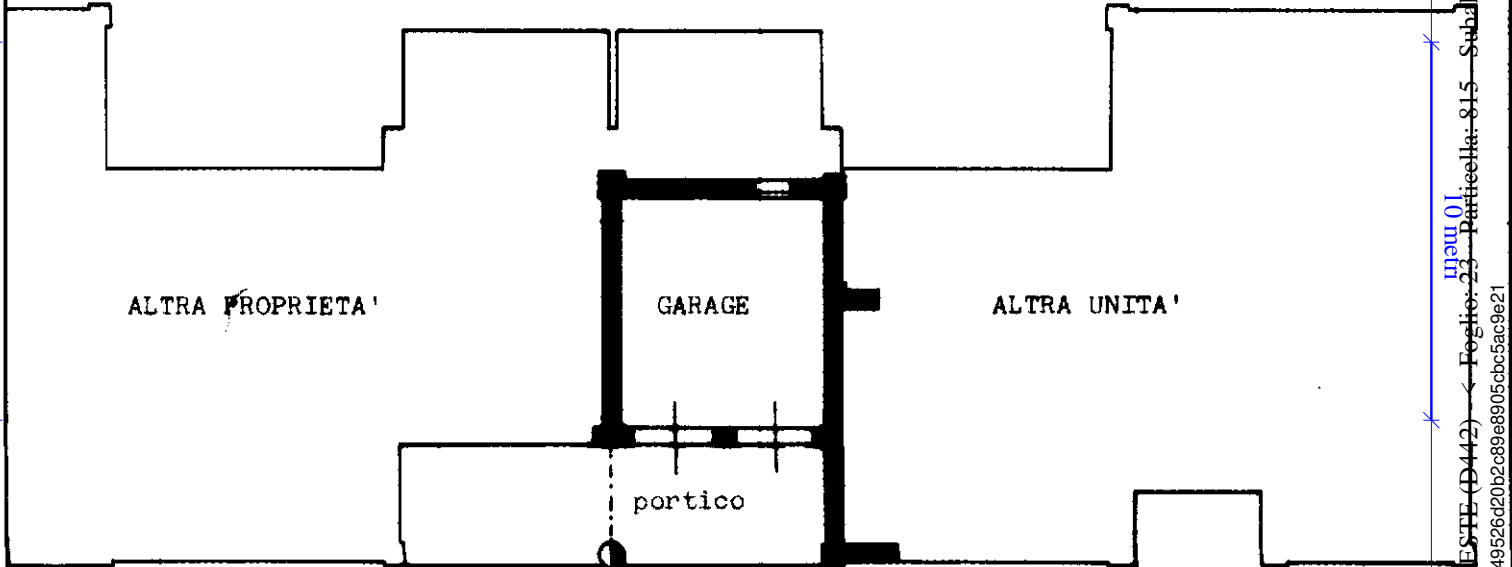


DIPARTIMENTO DEL TERRITORIO
CATASTO EDILIZIO URBANO (RDL 13-4-1939, n. 652)

LIRE
200

Planimetria di u.i.u. in Comune di ESTE via FRANCESCHINI civ.

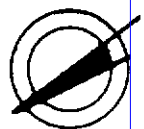
N.C.T.			N.C.E.U.				
FG	ALL	MAPP	SEZ	FG	ALL	MAPP	SUB
23		815		23		815	3



PIANO TERRA H=ml. 2.40



ORIENTAMENTO



SCALA DI 1:200

mapa 01
Catasto dei Fabbricati - Situazione al 02/02/2021 - Comune di ESTE (0442) - Foglio: 23 - Particella: 815 - Subalterno: 3 >
Firma: P. FACIO FURIAUSCHESCHI DEL PART. P. EC, S.P.A. NG CA 3 Serial#: 51ec49526d20b2c89e8905cb5ca9e21

Dichiarazione di N.C.
 Ultima planimetria in atti
 Denuncia di variazione

Data presentazione:06/03/2000 - D
 Totale schizzi: 1 - Formati di acqu
 F.
 n. 815 sub. 3

RISERVATO ALL'UFFICIO

1103



ELABORATO PLANIMETRICO

Agenzia del Territorio
CATASTO FABBRICATI
Ufficio Provinciale di
Padova

Comune di Este

Protocollo n. PD0184167 del 02/05/2011

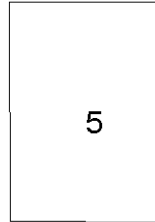
Sezione: Foglio: 23

Particella: 815

Tipo Mappale n. 139917 del 23/03/2011

Dimostrazione grafica dei subalterni

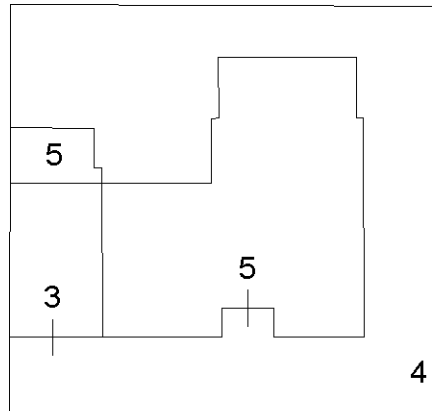
Scala 1 : 500



PIANO PRIMO SOTTOSTRADA

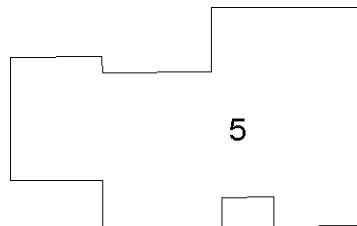
N.C.T. FG. 23 MAPP. 838

N.C.T. FG. 23 MAPP. 814

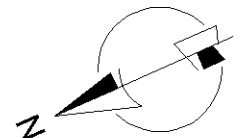


N.C.T. FG. 23 MAPP. 1029

PIANO TERRA



PIANO PRIMO



Ultima planimetria in atti

