

N=-400

E=-300



8-Giu-2020 16:39:28
 Prot. n. T289738/2020
 1:2000
 Dimensione cornice: 534.000 x 378.000 metri
 Comune: MORIAGO DELLA BATTAGLIA
 Foglio: 11

MODULARIO
F. rg. rend. 487



MINISTERO DELLE FINANZE
DIREZIONE GENERALE DEL CATASTO E DEI SERVIZI TECNICI ERARIALI
NUOVO CATASTO EDILIZIO URBANO

Mod. B (Nuovo Catasto Edilizio Urbano)

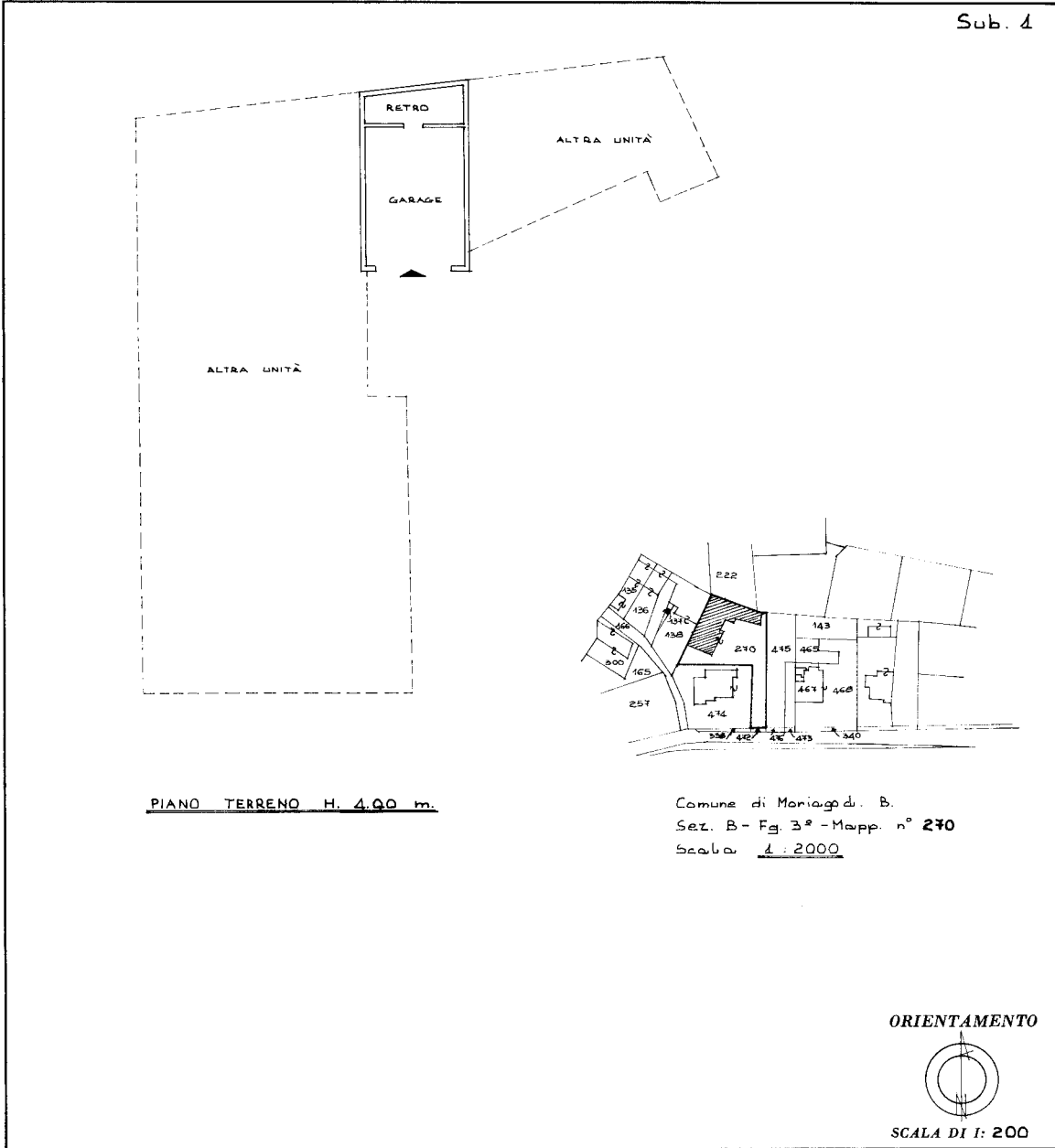
Lire
100

(R. DECRETO-LEGGE 13 APRILE 1939, N. 652)

Planimetria dell'immobile situato nel Comune di MORIAGO D. B. Via RABOSO

Ditta

Alleg



SPAZIO RISERVATO PER LE ANNOTAZIONI D'UFFICIO

DATA
PROT. N°

13/270/1

Compilata dal GEOM. FABRIZIO ZANONI
(Titolo, nome e cognome del tecnico)

Iscritto all'Albo dei geometri
della Provincia di TREVISO

DATA 12.11.1994

Firma: *[Signature]*

Ultima planimetria in atti

Catasto dei Fabbricati - Situazione al 08/06/2020 - Comune di MORIAGO DELLA BATTAGLIA (F729) - < Sez.Urb.: B - Foglio: 3 - Particella: 270 - Subalterno: 1 >

Firmato DA: **ARUBAPEC S.P.A.** NG CA 3 Serial#: 60db0b06ef0cb24482be13568cf3ec9b



MODULARIO
F. fig. rend. 497



MINISTERO DELLE FINANZE
DIREZIONE GENERALE DEL CATASTO E DEI SERVIZI TECNICI ERARIALI

Mod. B (Nuovo Catasto Edilizio Urbano)

Lire
100

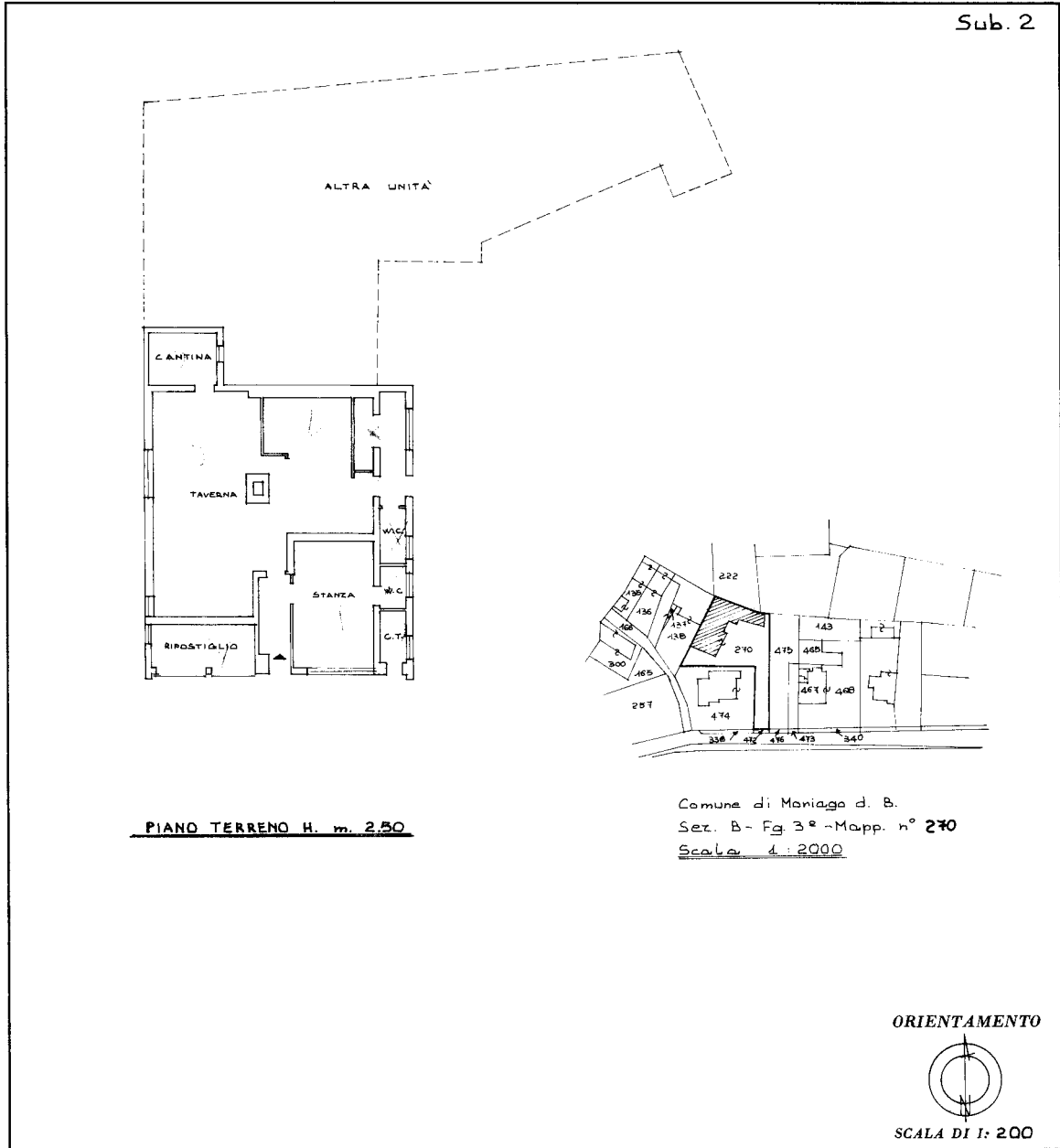
NUOVO CATASTO EDILIZIO URBANO

(R. DECRETO-LEGGE 13 APRILE 1939, N. 652)

Planimetria dell'immobile situato nel Comune di MORIAGO D. B. Via RABOSO

Ditta

Allegata alla dichiarazione presentata all'Ufficio Tecnico Erariale di TREVISO



SPAZIO RISERVATO PER LE ANNOTAZIONI D'UFFICIO

DATA
PROT. N°

B2/270K

Compilata dal GEOM. FABRIZIO ZANONI
(Titolo, nome e cognome del tecnico)

Iscritto all'Albo dei geometri
della Provincia di TREVISO

DATA 12.11.1991

Firma: Zanoni

Ultima planimetria in atti



MODULARIO
F. ng. rend. - 497



MINISTERO DELLE FINANZE
DIREZIONE GENERALE DEL CATASTO E DEI SERVIZI TECNICI ERARIALI
NUOVO CATASTO EDILIZIO URBANO

MOD. B (Nuovo Catasto Edilizio Urbano)

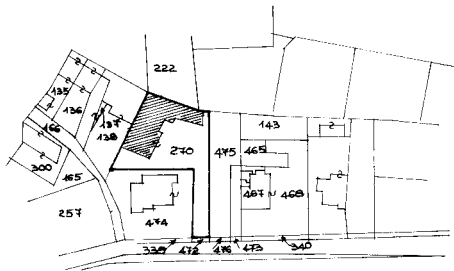
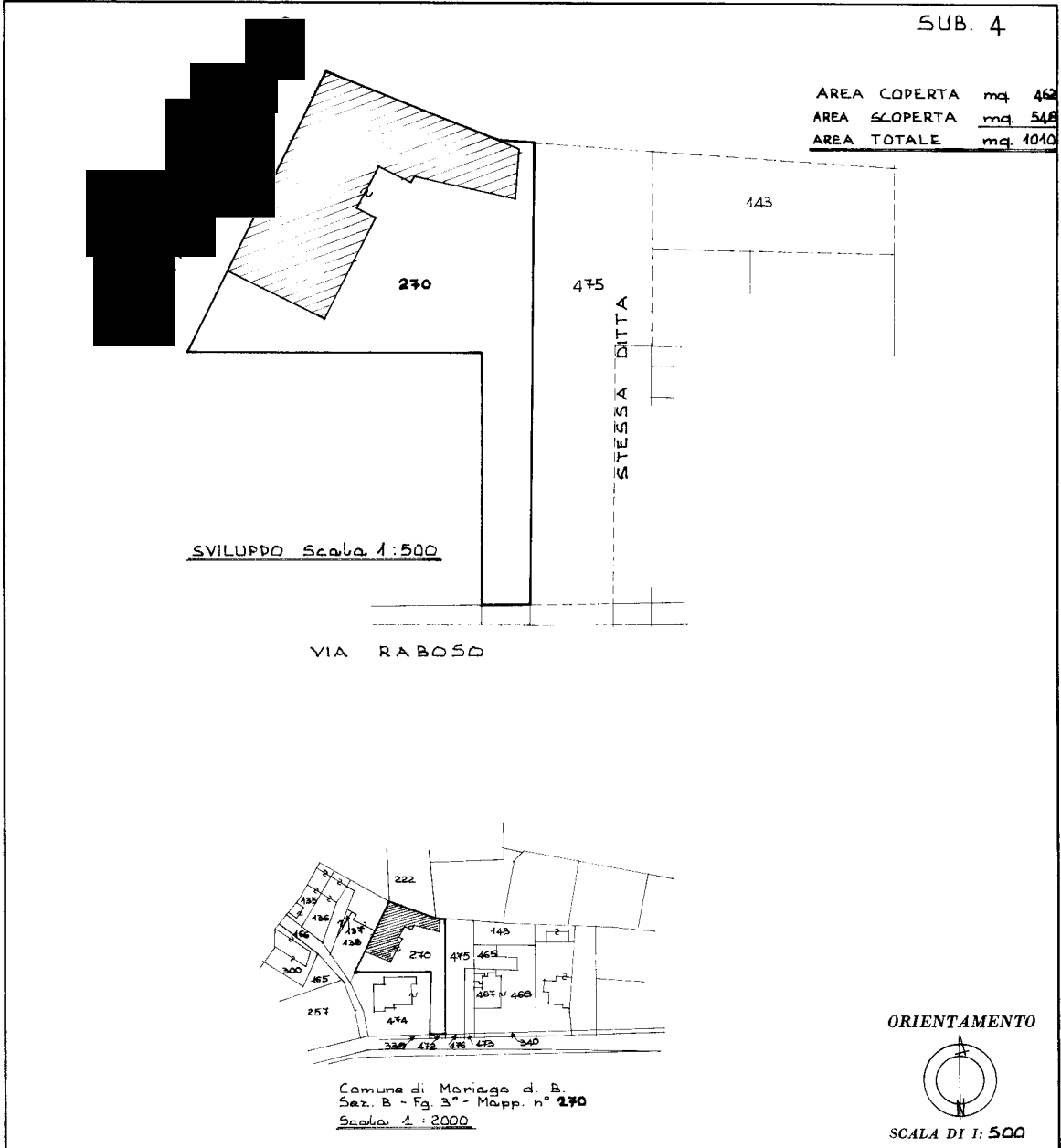
Lire
100

(R. DECRETO-LEGGE 13 APRILE 1939, N. 652)

Planimetria dell'immobile situato nel Comune di MORIAGO D. B. Via RABOSO

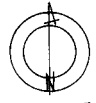
Ditta [REDACTED]

Allegata alla dichiarazione presentata all'Ufficio Tecnico Erariale di TREVISO



Comune di Moriago d. B.
Sez. B - Fg. 3° - Mapp. n° 230
Scala 1:2000

ORIENTAMENTO



SCALA DI 1:500

SPAZIO RISERVATO PER LE ANNOTAZIONI D'UFFICIO

DATA
PROT. N°

B3/22/4

Compilata dal DEOM FABRIZIO ZANONI
(Titolo, nome e cognome del tecnico)

Iscritto all'Albo dei geometri
della Provincia di TREVISO

DATA 12.11.91
Firma: [Signature]

Ultima planimetria in atti

Catasto dei Fabbricati - Situazione al 08/06/2020 - Comune di MORIAGO DELLA BATTAGLIA (F729) - < Sez.Urb.: B - Foglio: 3 - Particella: 270 - Subalterno: 4 >
Firmato DA: ARUBAPEC S.P.A. NG CA 3 Serial#: 60db0b06ef0cb24482be13568cf3ec9b

MODULARIO
F. "ing. tend." - 497



MINISTERO DELLE FINANZE

DIREZIONE GENERALE DEL CATASTO E DEI SERVIZI TECNICI ERARIALI

NUOVO CATASTO EDILIZIO URBANO

(R. DECRETO-LEGGE 13 APRILE 1939, N. 652)

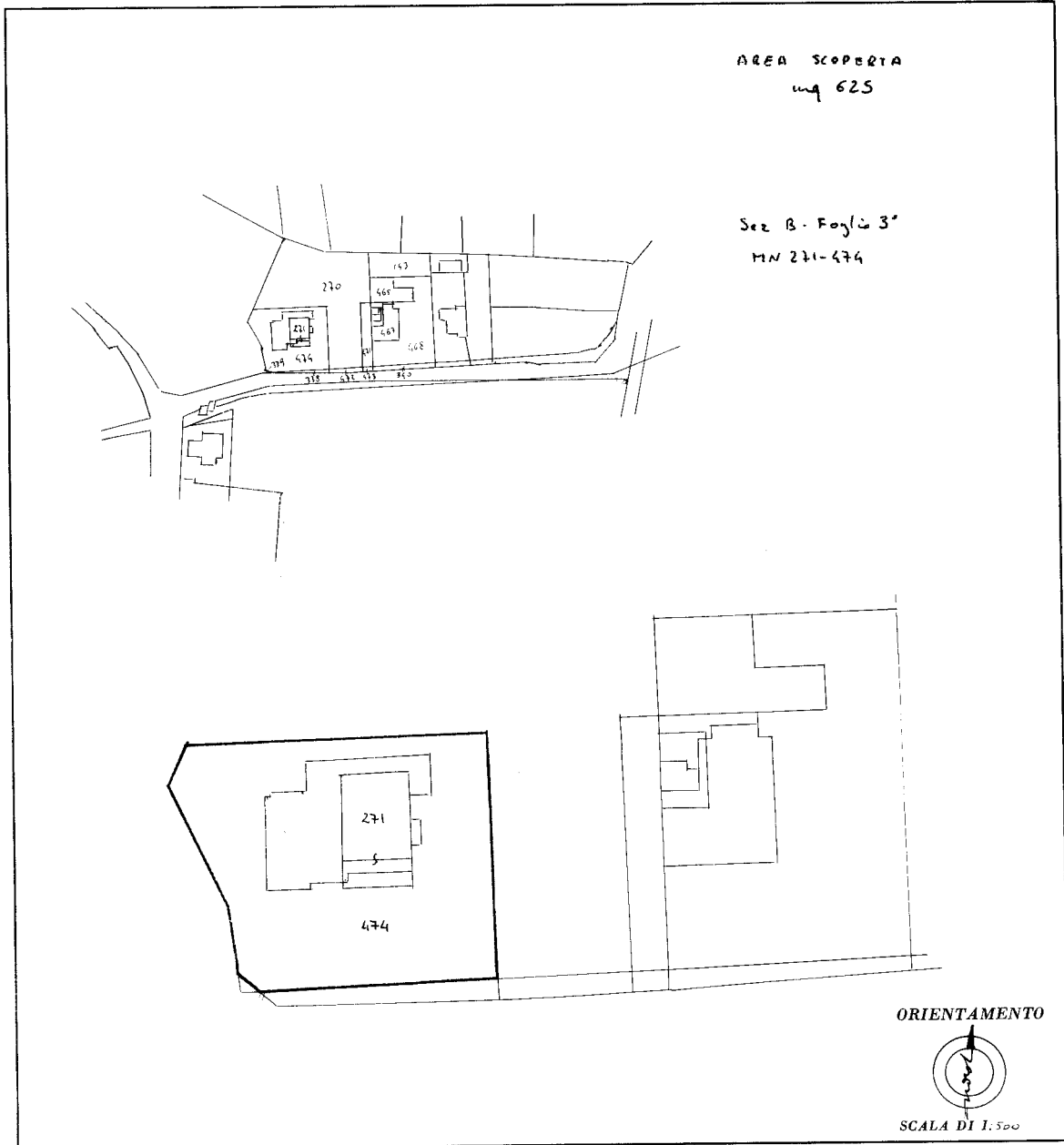
Mod. B (Nuovo Catasto Edilizio Urbano)

Lire
100

Planimetria dell'immobile situato nel Comune di MORIAGO Via RABOSO

Ditta [REDACTED]

Allegata alla dichiarazione presentata all'Ufficio Tecnico Erariale di TREVISO



SPAZIO RISERVATO PER LE ANNOTAZIONI D'UFFICIO

DATA PROT. N° <u>301</u>	<u>V84</u> <u>801A</u>
-----------------------------	---------------------------

Compilata dal gen GIORGIO CIRIACI
(Titolo, nome e cognome del tecnico)

Iscritto all'Albo de' geometri
della Provincia di TREVISO

DATA 25-6-84

Firma: gen. Ciriaci

Ultima planimetria in atti

Catasto dei Fabbricati - Situazione al 08/06/2020 - Comune di MORIAGO DELLA BATTAGLIA (F729) - < Sez.Urb.: B - Foglio: 3 - Particella: 474 - Subalterno: 1 >
Firmato DA: ARUBAPEC S.P.A. NG CA 3 Serial#: 60db0b06ef0cb24482be13568cf3ec9b