

MODULARIO
F. rig. rend. 497



MINISTERO DELLE FINANZE
DIREZIONE GENERALE DEL CATASTO E DEI SS.TT.EE.
CATASTO EDILIZIO URBANO (RDL 13-4-1939, n. 652)

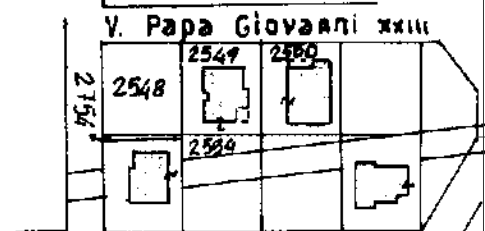
MOD. BN (CEU)

LIRE
385

Planimetria di u.i.u. in Comune di GORO via PAPA GIOVANNI XXIII civ.

STRALCIO FGL. 10 DI GORO
MAPP. 2549 Scala 1:2000

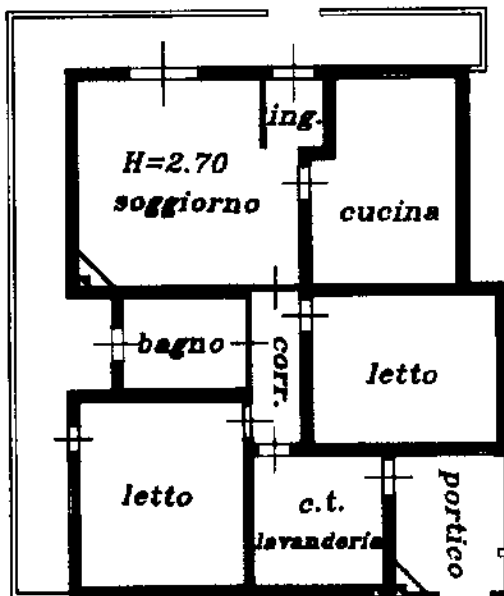
**PIANO
TERRA**



Via Papa Giovanni XXIII

rag.ni Gianella

mapp. 2549



rag.ni Ricci Sergio

cortilivo

rag.ni Ballerini Attilio

ORIENTAMENTO



SCALA DI 1:2000

Dichiarazione di N.C.
Denuncia di variazione


Compilata dal GEOM. MACCAPANI CARLO
(Titolo, cognome e nome)

RISERVATO ALL'UFFICIO

Ultima planimetria in atti

Identificativi catastali
F. 18
n. 2549 sub. 4
Iscritto all'albo dei GEOM. MACCAPANI CARLO
Prov. Ferrara n. 1457

Data presentazione: 15/09/1993 - Data: 10/08/2023 - n. T29557 - Richiedente: GVNPP65D23D548E
Totale schede: 1 Formato di acquisizione: A4(210x297)mm
n. 2549 sub. 4 data 14-09-93 Firma Carlo Maccapani



invari 01
Catasto degli fabbricati - Situazione al 10/08/2023 - Comune di GORO(E107) - < Foglio 10 - Particella 2549 - Subaltemo 4 >
VIA PAPA GIOVANNI VENTITRESIMO, n. 83 PIANO T