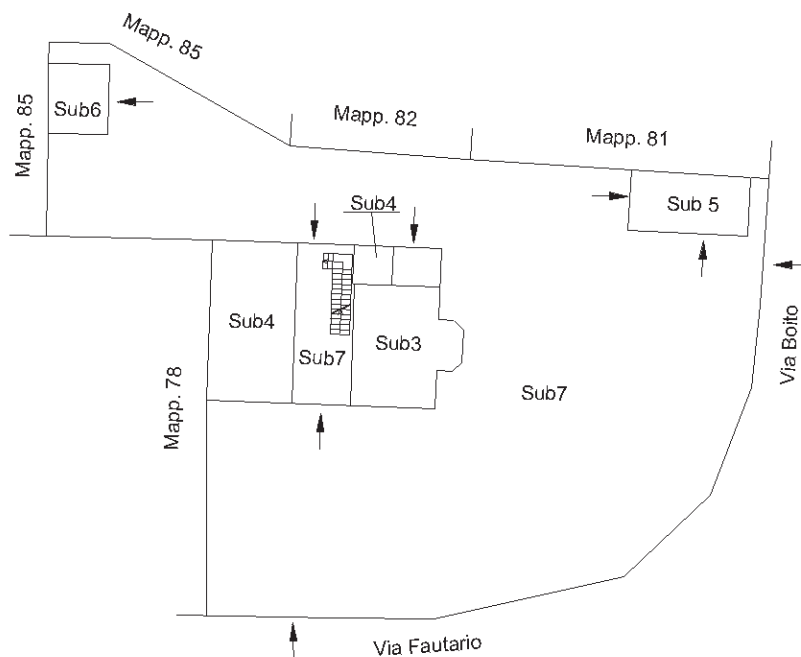



Agenzia del Territorio
CATASTO FABBRICATI
Ufficio Provinciale di
Pordenone

ELABORATO PLANIMETRICO
Compilato da:
[Redacted]
Iscritto all'albo:
[Redacted]

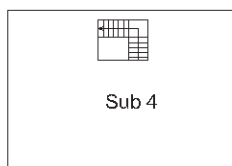
Comune di Azzano Decimo Protocollo n. PN0142216 del 19/05/2011
Sezione: Foglio: 3 Particella: 80 Tipo Mappale n. 139963 del 17/05/2011
Dimostrazione grafica dei subalterni Scala 1 : 500



PIANTA PIANO TERRA
con corti annesse



PIANTA PIANO PRIMO



PIANTA PIANO SECONDO

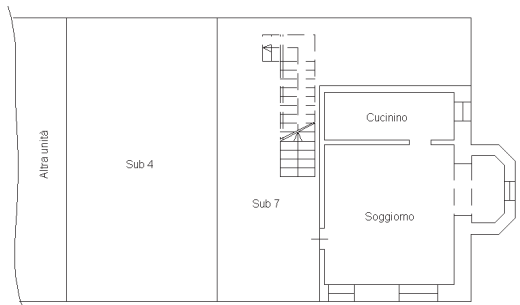


Ultima planimetria in atti

**Agenzia del Territorio
CATASTO FABBRICATI
Ufficio Provinciale di
Pordenone**

Dichiarazione protocollo n. PN0142216 del 19/05/2011	
Planimetria di u.i.u. in Comune di Azzano Decimo	
Via Fautario civ. 49	
Identificativi Catastali:	Compilata da:
Sezione:	[REDACTED]
Foglio: 3	Iscritto all'albo:
Particella: 80	[REDACTED]
Subalterno: 3	[REDACTED]

Scheda n. 1 Scala 1:200



PIANTA PIANO TERRA
h. piano 2,95 m



PIANTA PRIMO PIANO
h. piano 2,95 m



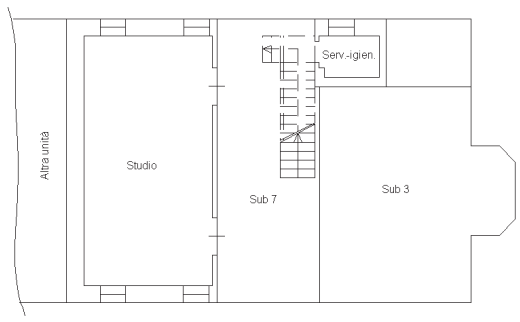
iprau 01

Catasto dei Fabbricati - Situazione al 12/11/2018 - Comune di AZZANO DECIMO (A530) - < Foglio: 3 - Particella: 80 - Subalterno: 3 >
VIA FAUTARIO n. 49 piano: F.1;

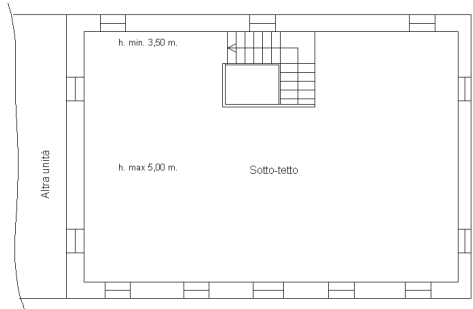
**Agenzia del Territorio
CATASTO FABBRICATI
Ufficio Provinciale di
Pordenone**

Dichiarazione protocollo n. PN0142216 del 19/05/2011	
Planimetria di u.i.u. in Comune di Azzano Decimo	
Via Fautario civ. 49	
Identificativi Catastali:	Compilata da:
Sezione:	[REDACTED]
Foglio: 3	Iscritto all'albo:
Particella: 80	[REDACTED]
Subalterno: 4	[REDACTED]

Scheda n. 1 Scala 1: 200



PIANTA PIANO TERRA
h. piano 2,95 m



PIANTA SECONDO PIANO
h. piano 4,25 m



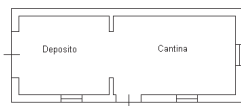
i.nrau 01

Catasto dei Fabbricati - Situazione al 12/11/2018 - Comune di AZZANO DECIMO (A530) - < Foglio: 3 - Particella: 80 - Subalterno: 4 >
VIA FAUTARIO n. 49 piano: 1-2;

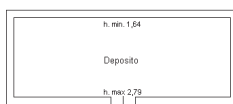
**Agenzia del Territorio
CATASTO FABBRICATI
Ufficio Provinciale di
Pordenone**

Dichiarazione protocollo n. PN0142216 del 19/05/2011	
Planimetria di u.i.u. in Comune di Azzano Decimo	
Via Fautario civ. 49	
Identificativi Catastali:	Compilata da: [REDACTED]
Sezione:	Iscritto all'albo: [REDACTED]
Foglio: 3	[REDACTED]
Particella: 80	[REDACTED]
Subalterno: 5	[REDACTED]

Scheda n. 1 Scala 1: 200



PIANTA PIANO TERRA
h. piano 2,80 m



PIANTA PRIMO PIANO
h. media piano 2,21 m




i.nrau 01

Catasto dei Fabbricati - Situazione al 12/11/2018 - Comune di AZZANO DECIMO (A530) - < Foglio: 3 - Particella: 80 - Subalterno: 5 >
VIA FAUTARIO n. 49 piano: F.1;

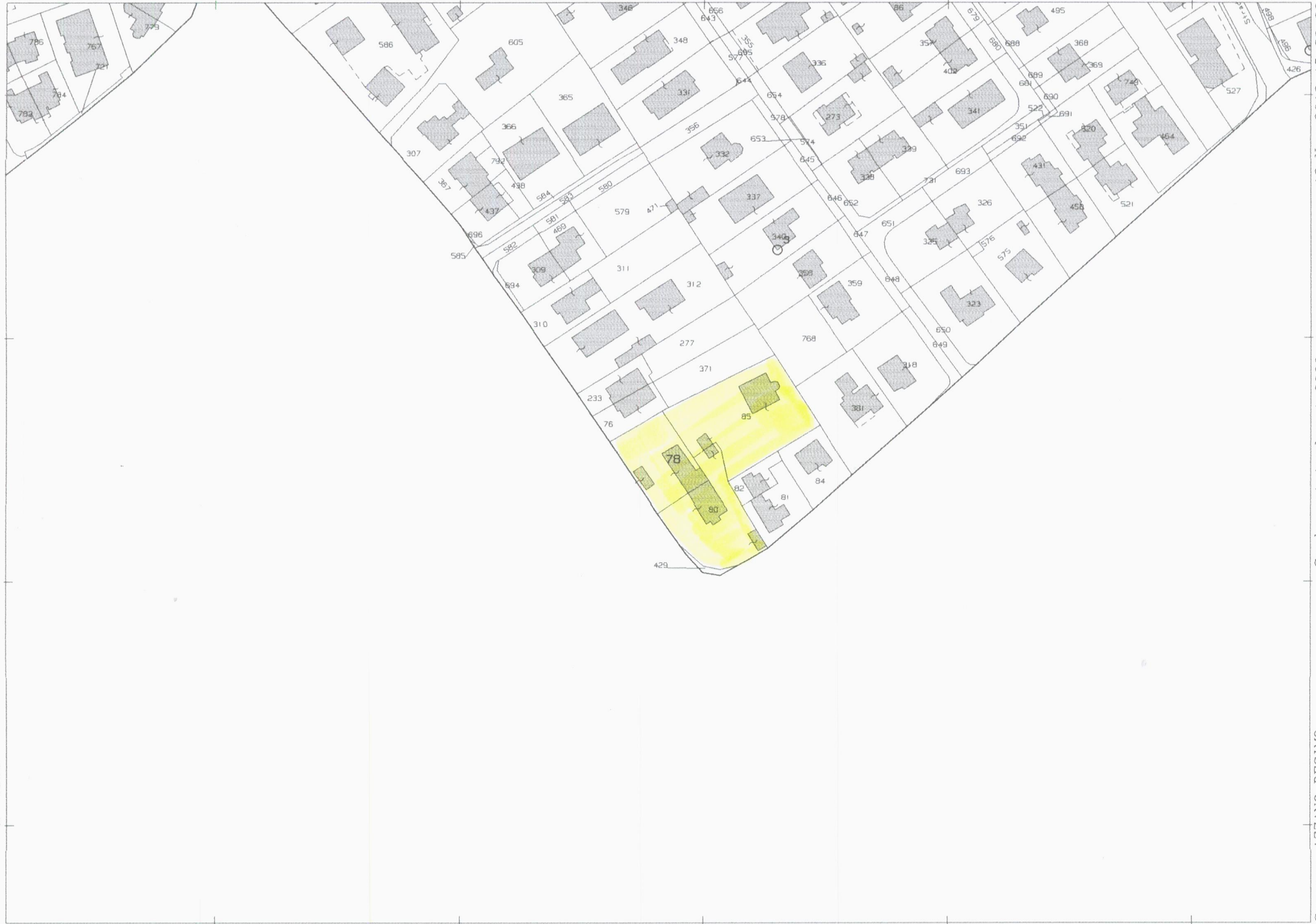
**Agenzia del Territorio
CATASTO FABBRICATI
Ufficio Provinciale di
Pordenone**

Dichiarazione protocollo n. PN0142216 del 19/05/2011	
Planimetria di u.i.u. in Comune di Azzano Decimo	
Via Fautario civ. 49	
Identificativi Catastali:	Compilata da:
Sezione:	[REDACTED]
Foglio: 3	Iscritto all'albo:
Particella: 80	[REDACTED]
Subalterno: 6	[REDACTED]

Scheda n. 1 Scala 1:200



Catasto dei Fabbricati - Situazione al 12/11/2018 - Comune di AZZANO DECIMO (A530) - < Foglio: 3 - Particella: 80 - Subalterno: 6 >
VIA FAUTARIO n. 49 piano: T;
i.nrau 01



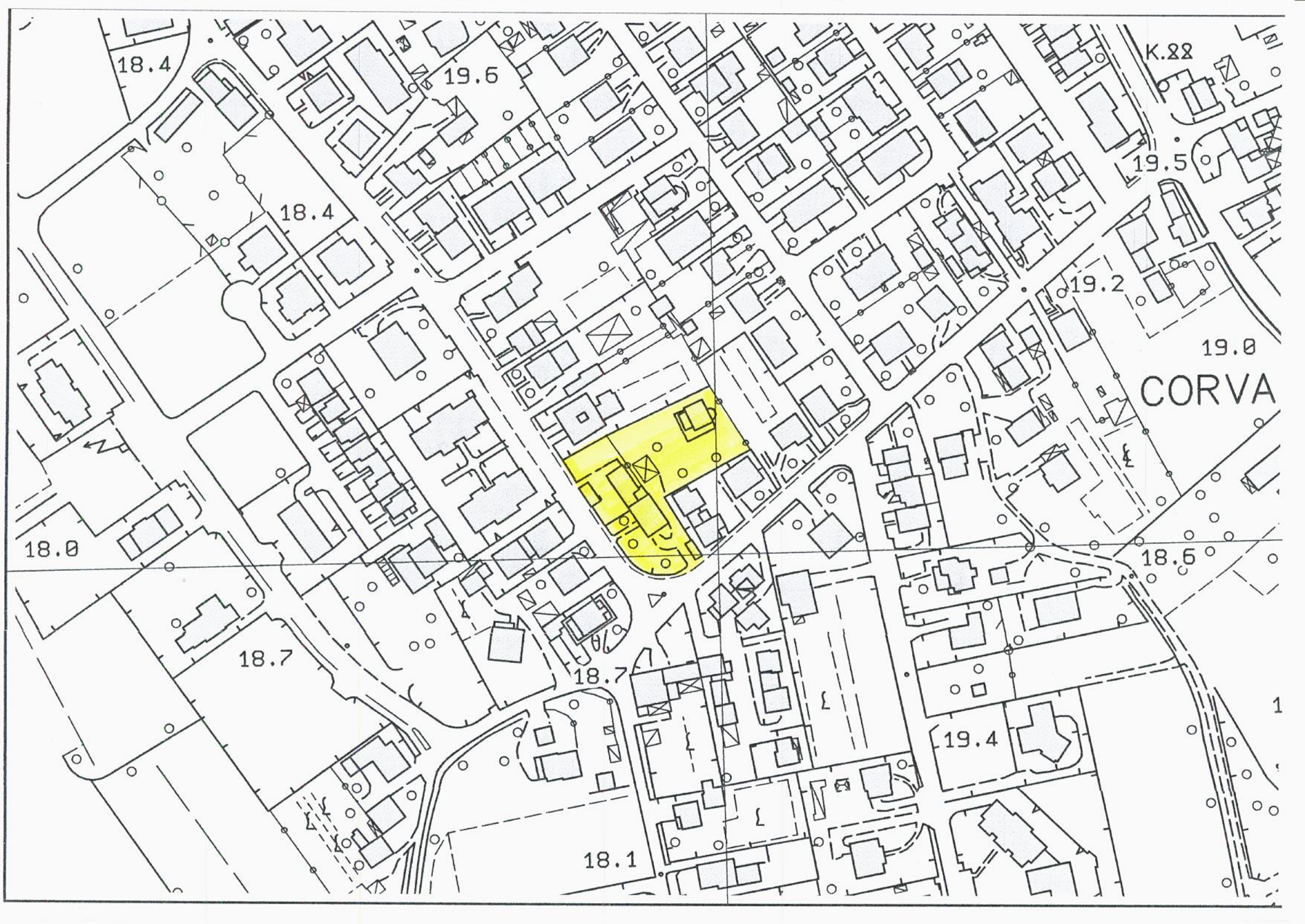
N=-4800

E=-300

1 Particella: 78

Comune: AZZANO DECIMO
Foglio: 3
Scala originale: 1:2000
Dimensione cornice: 534.000 x 378.000 metri
12-Nov-2018 15:22:23
Prot. n. T222887/2018





18.4

19.6

K.22

19.5

18.4

19.2

19.0

CORVA

18.0

18.6

18.7

18.7

19.4

18.1

1