MODULARIO
F. rig. rend. 497

MINISTERO DELLE FINANZE
DIREZIONE GENERALE DEL CATASTO E DEI SS.TT.EE.

CATASTO EDILIZIO URBANO (RDL 13-4-1939, n. 652)

MOD. BN (CEU)

LIRE 250

Planimetria di u.i.u. in Comune di SAN MICHELE AL T. via APICILIA civ.

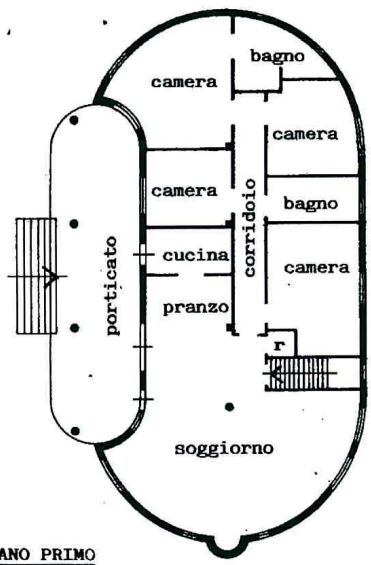

PIANO PRIMO
H= 280

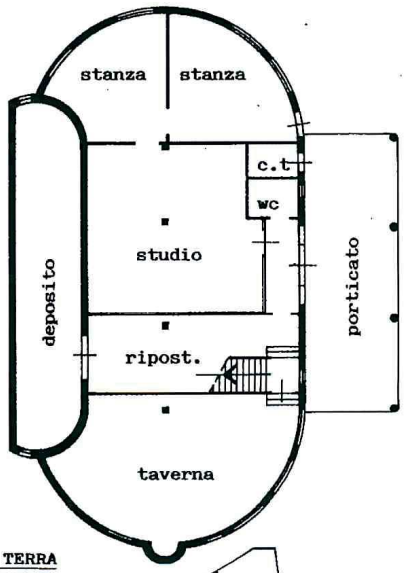

PIANO TERRA
H= 230

SVILUPPO 1:500

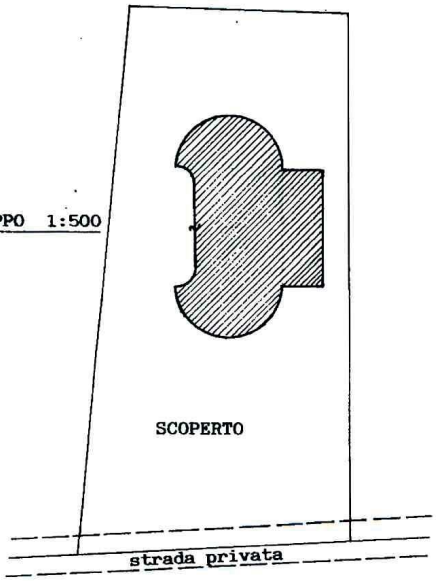

ESTRATTO 1:2000
Fg.12-Mapp.314

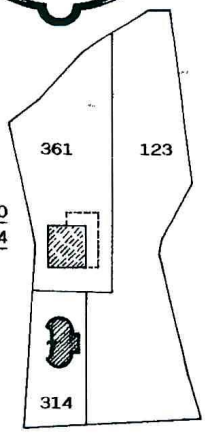

ORIENTAMENTO

SCALA DI I: 200

deriva da F.12-M.314-SUB.1e2;per varianti int.-var. destin.-fusione assume FG.12-MAPP. 314-SUB.3

Roma Istituto Poligrafico e Zecca dello Stato - PV

Dichiarazione di N.C. ☐
Denuncia di variazione ☒

Identificativi catastali
F. 12
n. 314 sub. 3

Compilata dal [redacted]
(Titolo, cognome e nome)
[redacted]
Iscritto all'albo de i [redacted]
della provincia di [redacted]
data [redacted] Firma [redacted]

RISERVATO ALL'UFFICIO

Catasto dei Fabbricati - Situazione al 28/01/2019 - Comune di S MICHELE TAGLIAMENTO (I040) - < Foglio: 12 - Particella: 314 - Subalterno: 3 >
VIA APICILIA piano: T-1;