

**Agenzia del Territorio  
CATASTO FABBRICATI  
Ufficio Provinciale di  
Bari**

Dichiarazione protocollo n. BA0311470 del 23/07/2004

Planimetria di u.i.u. in Comune di Santeramo In Colle

Via Lecce

civ. 45

Identificativi Catastali:

Sezione:  
Foglio: 41  
Particella: 994  
Subalterno: 4

Compilata da:

Iscritto all'albo:  
Geometri

Prov. Bari

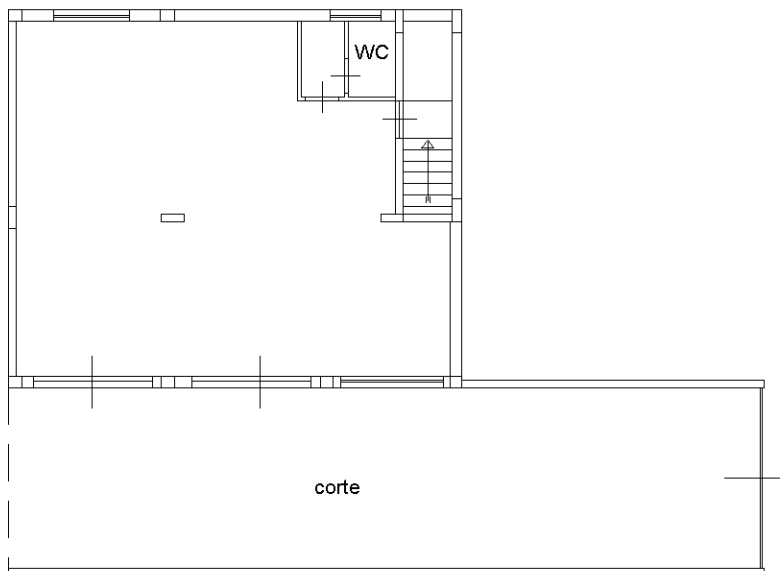
N. 981

Scheda n. 1

Scala 1:200

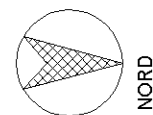
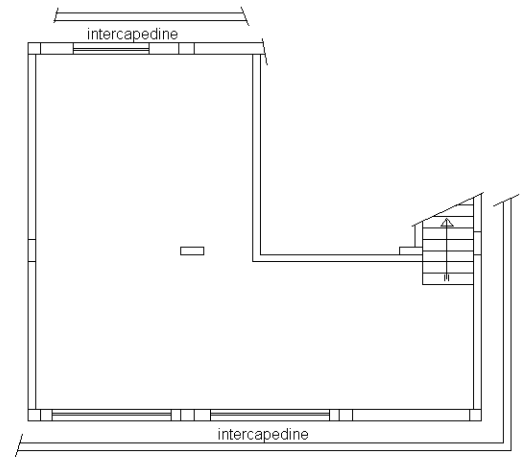
PIANO TERRA

h = mt. 3,55



PIANO INTERRATO

h = mt. 2,40



Ultima planimetria in atti

Data: 08/06/2018 - n. T305444 - Richiedente:

Totale schede: 1 - Formato di acquisizione: A4(210x297) - Formato stampa richiesto: A4(210x297)