



Dati generali del tipo

Comune	RODI GARGANICO	Sez. Censuaria	
Foglio	1	Particelle	330,142
Tecnico	ANGELICCHIO FRANCESCO	Qualifica	INGEGNERE
Provincia	FOGGIA		

Esiti dell'aggiornamento censuario

Sintesi delle variazioni

Di seguito si riportano i dati di approvazione che hanno determinato il corrispondente aggiornamento della Banca Dati:

Auflario

Operazione	Identificativo				Superficie				Associazioni		Dati Censuari		S.D.	S.A.	Definzioni		
	Originale		Provvisorio	Definitivo	S ²			Natura	Codice	Numero	Qualità	Classe				A	B
	particella	cat.			SA	A	B										
0	000	000			0000	00	00	00			00	00	00,00	00,00	0		
0	000	000			0000	00	00	00	00	100	00	00			0		
0	000	000			0000	00	00	00			00	00	00,00	00,00	0		
0	000	000			0000	00	00	00	00	100	00	00			0		
0		000	0	100	0000	00	00	00	00	00	00		0	0	0		
0		000	0	100	0000	00	00	00	00	00	00				0		

Mappale

Operazione	Identificativo				Superficie				Lotti		Dati Censuari		S.D.	S.A.	Definzioni		
	Originale		Provvisorio	Definitivo	S ²			Natura	Provvisorio	Definitivo	Qualità	Classe				A	B
	particella	cat.			SA	A	B										
0	000	000			0000	00	00	00			00	00	00,00	00,00	0		
0	000	000			0000	00	00	00			00	00	00,00	00,00	0		



Ufficio provinciale di: FOGGIA
Protocollo: 2009/1991
Data: 07/01/2009

Codice file PRGEO:

Dati generali del tipo

Comune	RODI GARGANICO	Sez. Censuaria	
Foglio	1	Particelle	330, 343
Tecnico	ANGELICCHIO FRANCESCO	Qualifica	INGEGNERE
Provincia	FOGGIA		

Estremi di approvazione del tipo

Il presente TIPO MAPPALE è stato redatto su estratto di mappa rilasciato dall'Ufficio con prot. n. 0000952/2009 del 06/01/2009 e viene approvato perché riconosciuto conforme alle norme vigenti.

Protocollo n.: 2009/FG0001991

Data di approvazione: 07/01/2009

**IL TECNICO INCARICATO
ALL'APPROVAZIONE**

Geog. Giuseppe Caputo

Il Tecnico:

CPTGFP

Il Direttore dell'Ufficio:

DR. ING. SERGIO PALADINI

(Responsabile del procedimento)




[Signature]
SERGIO PALADINI
(Responsabile del procedimento)

Dati amministrativo contabili

Ricevuta di cassa n.: 212

Data di richiesta del servizio: 07/01/2009

Risorse € 65.00 di cui € 0.00 per l'imposta di bollo riscossa in modo virtuale ed € 65.00 per tributi speciali catastali





Ufficio provinciale di: FOGGIA
 Protocollo n:
 Data:
 Codice file PREGEO: 4.790.594

TIPO MAPPALE
Atto di Aggiornamento
Informazioni Generali

Pag. 1 di 10

Particelle

Comune: RODI GARGANICO Sez. Censuaria:
 Foglio: 0010 Particella: 230,142,AAA

Firma delle parti o loro delegati

Il sottoscritto dichiara di essere a conoscenza del contenuto del presente atto di aggiornamento

SACCO ANGELO, NATO A CARPINO IL 15/07/1939, C.F.: S00N1311158429F

D'ADDETTA MARIA NATA A CARPINO IL 02/03/1946, C.F.: D00M54460438929F

A.A.M.H. DE SACCO ANGELO & C. S.N.C. CON SEDE IN RODI GARGANICO,
 C.F.: 03027730716

Law Dept
Maria D'Adedetta
De. S. S. S. S.
 Comune di Rodi Garganico
 71012 RODI GARGANICO (FG)
 Partita IVA 03027730716

Tecnico redattore

Tecnico: ANGELICCHIO FRANCESCO Qualifica: INGEGNERE
 Provincia: FOGGIA N. Iscrizione: 1380
 Cod. Fisc.: N0LFN062L280643Y

 Firma



Attestazione di avvenuto deposito

Si attesta che il presente atto di aggiornamento catastale è stato depositato presso questo Comune ai sensi del DPR 390/2001, art. 30, comma 5.

 Firma

 Firma

Dati generali del tipo

Comune:	80021 BARGANICO	Sez. Censuaria:	310,142,AAA
Foglio:	0010	Particelle:	INGOIGNERA
Tecnico:	NOBILICCHIO FRANCESCO	N. iscrizione:	1340
Provincia:	F00031A		

Modello censuario
Ausiliario

Operazione	Identificativo						Superficie			Associazioni		Qualità	Classe	
	Sezione	Foglio	Originale		Provvisorio	Proposto	m ²			Natura	Codice			Numero
			numerosa	mq			ha	a	ca					
0		0010	230	000			00000	34	73	00			049	03
0		0010	230	000			00000	00	00		00	AAA	040	
0		0010	242	000			00000	10	73	00			049	03
0		0010	242	000			00000	00	00		00	AAA	040	
0		0010		000	0	AAA	00000	34	73	00	00	010	042	
0		0010		000	0	AAA	00000	34	73	00	00	142	042	

Mappale

Operazione	Identificativo						Superficie			Dati Censuari		Dati		
	Sezione	Foglio	Originale		Provvisorio	Proposto	m ²			Natura	Qualità	Classe	Provvisorio	Proposto
			numerosa	mq			ha	a	ca					
0		0010	AAA	000			00000	34	73	00	042			
V		0010	AAA	000			00000	34	73	00	042			

Informazioni Complementari

Dati generali del tipo

Comune:	8001 SARGANICO	Sez. Censuaria:	
Foglio:	0010	Particella:	230, 142, AAA
Tecnico:	ANGELICCHIO FRANCESCO	Qualifica:	INGEGNERE
Provincia:	FOGGIA	N. iscrizione:	1080

Proposta di aggiornamento cartografico: Rappresentazione grafica

I punti di appoggio e le linee di cui si introduce in mappa sono descritte nel LIBRETTO DELLE MISURE

Scala 1:850





agenzia del
Territorio

TIPO MAPPALE

Elaborati Tecnici

Informazioni geometriche

Ufficio provinciale di: PUGLIA

Protocollo n:

Data:

Codice file PREGEO: 4.780.594

Pag. 4 di 10

Dati generali del tipo:

Comune:	RODI GARGANICO	Sez. Catastrale:	
Foglio:	0010	Particelle:	330, 342, AAA
Tecnico:	ANGELICCHIO FRANCESCO	Qualifica:	INGEGNERE
Provincia:	PUGLIA	N. iscrizione:	1380

Proposta di aggiornamento cartografico: Rappresentazione alfa-numerica

Estratto di mappa

Rilasciato dall'UP di PUGLIA

Protocollo: P00000952/2009 Data: 05/01/2009 Codice Riscatto: 89233358348788

8(34)0701.243)-10301.318)
 8(34)0701.404)-10304.307)
 8(34)0701.603)-10307.286)
 8(34)0701.403)-10308.807)
 8(34)0701.514)-10308.308)
 8(34)0699.807)-10307.771)
 8(74)0499.900)-10308.703)
 8(34)0699.314)-10307.440)
 8(74)0499.791)-10308.748)
 8(104)0701.507)-10303.354)
 8(104)0701.807)-10303.390)
 8(104)0701.370)-10303.639)
 8(104)0701.740)-10307.871)
 8(104)0701.849)-10303.951)
 8(104)0701.870)-10303.923)
 8(104)0701.904)-10303.947)
 8(174)0701.507)-10308.453)
 8(104)0701.701)-10307.422)
 8(104)0701.602)-10303.661)
 8(104)0701.604)-10304.885)
 7(12)104(24)28(44)29(45)26(78)04(09)104(00)000(247)(2007)
 7(0)10(00)
 7(0)100(34)20(10)110(00)142(247)(2008)
 7(0)100(104)140(104)105(00)140-(140)-(20)
 7(0)100(174)100(104)105(100)001-(140)-(0)

Estratto di mappa aggiornato

8(020*)0701.243)-10301.318)
 8(020*)0701.791)-10304.318)
 8(020*)0473.908)-10304.319)
 8(020*)0600.400)-10307.424)
 8(020*)0699.443)-10307.830)
 8(020*)0701.400)-10308.872)
 7(12)104(114)110(44)110(44)79(04)00(104)00(AAA)000(2008)
 7(0)10(00)
 7(0)100(104)140(104)105(00)00(AAA)-(100)(00)
 7(0)100(174)100(104)105(100)00(AAA)-(100)(0)
 7(1)000(1000*)1000*(1000*)1000*(1000*)1000*(1000*)000(AAA)-(100)(000)



Ufficio del
Territorio

Ufficio provinciale di POGGIA

Protocollo n.

Data

Codice file PREGEO: 4.786.584

TIPO MAPPALE Elaborati Tecnici

Libretto delle misure

Pag. 6 di 10

Dati generali del tipo

Comune:	RODI GARGANICO	Sez. Censuaria:	
Foglio:	0010	Particelle:	230, 142, AAA
Tecnico:	ANGELICCHIO FRANCESCO	Qualifica:	INGEGNERE
Provincia:	POGGIA	N. Iscrizione:	1380

4 (CORTILE DEI MANIFATTI)

4 (CORTILE MANIFATTI)

7 (7) 420 | 421 | 422 | 423 | 424 | 425 | 426 | 427 (80)

8 (8) 000/000/0480 | 0448. 000000 | -11120. 000000 | 04 | SPORCO ROSSO - EST DEL FABBRICATO

8 (8) 000/000/0480 | 04. 000000 | 04 | PIANO CANTINA

8 (8) 001/001/0480 | 0448. 000000 | -11200. 000000 | 04 | COLLABATO - SPORCO ROSSO - OVEST DEL FABBRICATO

8 (8) 001/001/0480 | 04. 000000 | 04 | PIANO CANTINA

8 (8) 002/002/0480 | 0448. 000000 | -11200. 000000 | 04 | SPORCO ROSSO - EST DEL FABBRICATO

8 (8) 003/003/0480 | 04. 000000 | 04 | PIANO CANTINA

8 (8) 003/003/0480 | 0448. 000000 | -11800. 000000 | 04 | COLLABATO - SPORCO ROSSO - EST TORRE DI FIANCA

8 (8) 003/003/0480 | 04. 000000 | 04 | PIANO CANTINA

8 (8) 004/004/0480 | 0000. 000000 | -10000. 000000 | 04 | SPORCO ROSSO - EST DI FABBRICATO

8 (8) 004/004/0480 | 04. 000000 | 04 | PIANO CANTINA

Dati generali del tipo

Comune:	MODI BARGANICO	Sez. Consuntiva:	
Foglio:	0010	Particella:	230,142,AAA
Tecnico:	ANGELICCHIO FRANCESCO	Qualifica:	INGEGNERE
Provincia:	FOGGIA	N. iscrizione:	1380

Scopo del rilievo e' il tipo mappale relativo alla realizzazione di fabbricato da destinarsi a un centro benessere individuato nell'ambito delle particelle 230 e 242 del foglio n° 1 del Comune di Modì Barganico. Le p.lle 138 e 142 sono fuse nella p.lle AAA di SN 2471 che costituisce l'intero complesso turistico- ricreativo, nel cui ambito è graffiato l'immobile che forma il centro benessere. Non è stato possibile individuare il contorno della p.lle oggetto del presente mappale in quanto i confini non sono ben materializzati e inoltre tale operazione non e' oggetto di incarico da parte della committenza. L'oggetto del rilievo è racchiuso nel triangolo costituito dai seguenti punti fiduciali: FP04/0010 spig. N E fabbricato - Individuato dalla p.lle 4; FP01/0010 spig. S O fabbricato - Individuato dalla p.lle 27; FP01/0010 spig. S E fabbricato - Individuato dalla p.lle 139; FP04/0010 spig. N E fabbricato - Individuato dalla p.lle 4; FP04/0010 spig. N E fabbricato - Individuato dalla p.lle 18. Per iperdeterminare i FP e per rilevare le dividenti è stato necessario effettuare 8 stazioni tutte a distanza superiore a m 30 tra loro. Modì Barganico: il tecnico ing. Francesco Angelicchio



Ufficio provinciale di: FOGGIA

Protocollo n:

Data:

Codice fra PREGEO: 4.180.594

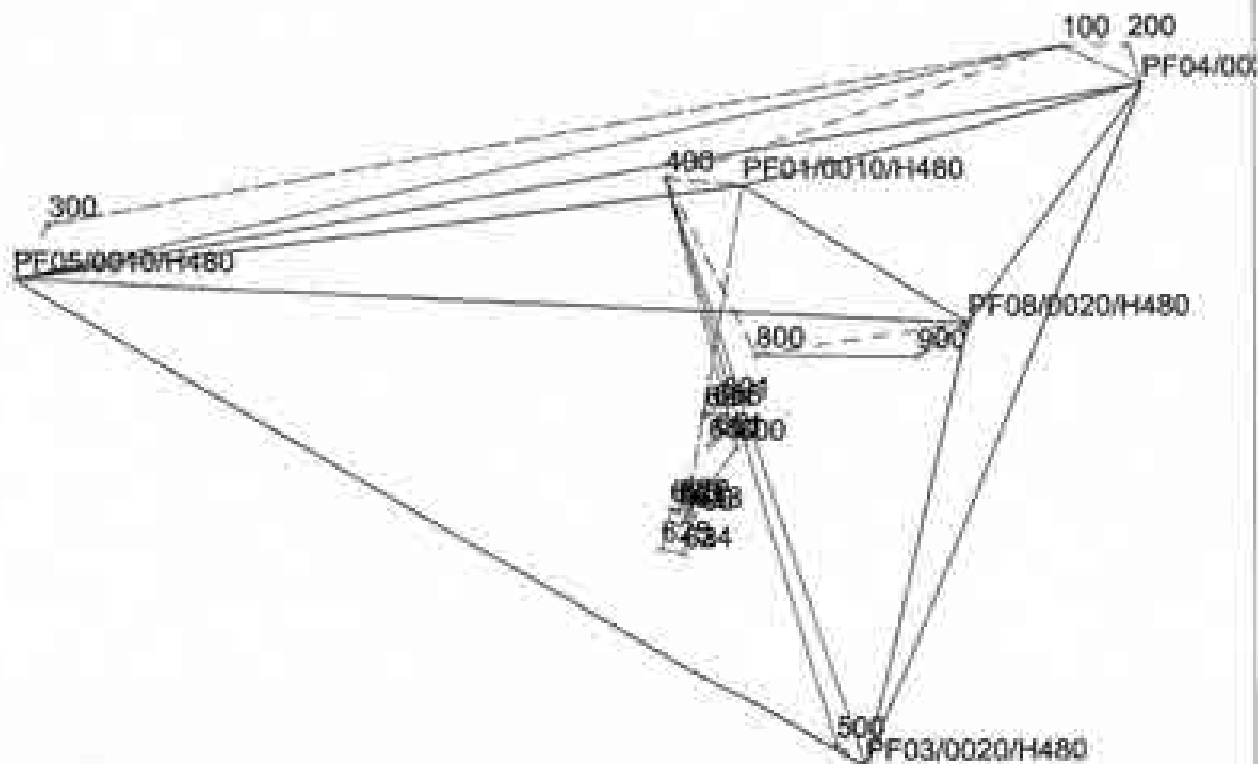
Pag. 8 di 10

Dati generali del tipo

Comune: SODI GARGANICO
Foglio: 0010
Tecnico: ANGELICCHIO FRANCESCO
Provincia: FOGGIA

Sez. Censuaria:
Particella: 030, 142, AAA
Qualifica: INGEGNERE
N. iscrizione: 1388

Scala 1 : 8870





agenzia del
Territorio

TIPO MAPPALE Elaborati Tecnici

Sviluppo

Ufficio provinciale di: FG001A

Protocollo n:

Data:

Codice file PREGEO: 4.780.594

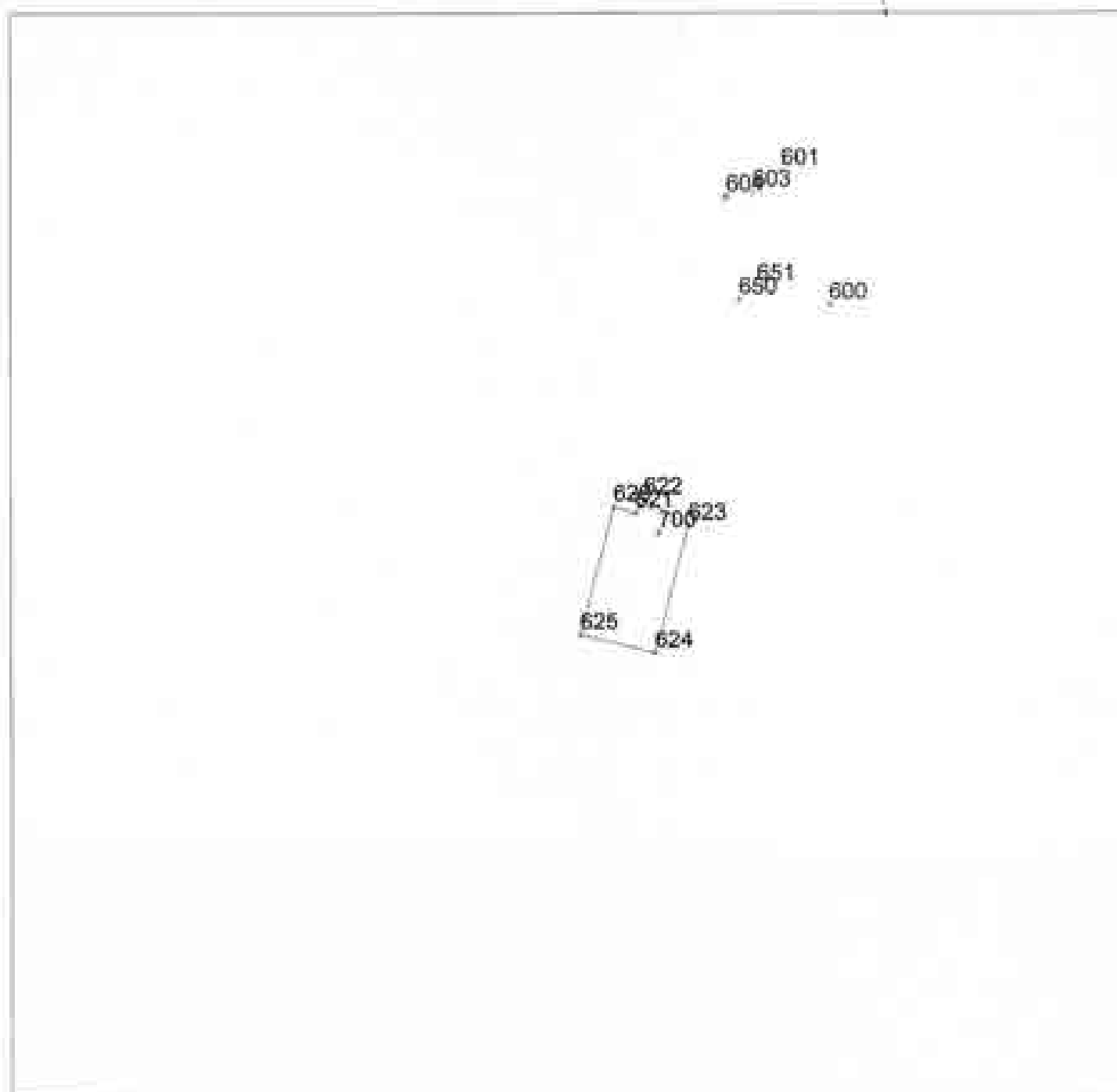
Pag 9 di 10

Dati generali del tipo

Comune: 8001 GARGANICO
Foglio: 0010
Tecnico: ANGELICCHIO FRANCESCO
Provincia: FOGGIA

Sez. Catastrale:
Particella: 010, 142, AAA
Qualifica: INGROSSARE
N. iscrizione: 1380

Scala 1 : 1242





Ufficio provinciale di
Foggia

Ufficio provinciale di: FOGGIA

Protocollo n.:

Data:

Codice file PREGEO: 4.780.894

TIPO MAPPALE Elaborati Tecnici

Informazioni sui soggetti

Pag. 10 di 10

Dati generali del tipo

Comune:	RODI GARGANICO	Sec. Censuaria:	
Foglio:	0010	Particelle:	010, 140, AAA
Tecnico:	ANGELICCHIO FRANCESCO	Qualifica:	INGEGNERE
Provincia:	FOGGIA	N. iscrizione:	1180

Titolari di diritti reali

Ditta dichiarata per la particella AAA

A.A.S.M. DI SACCO ANGELO & C. S.R.L. CON SEDE IN BORG MARMARICO, C.F.: 02660780714

Titolo: OMNIA Quote: 1 / 1

D'AGOSTA MARIA WADA A CARPINO IL 02/03/1994, C.F.: 00066610419918F

Titolo: PROPRIETA' Quote: 1 / 1

SACCO ANGELO, NATO A CARPINO IL 11/07/1919, C.F.: 000619119918F

Titolo: PROPRIETA' Quote: 1 / 1

Motivi del disallineamento

La ditta dichiarata non coincide con quella iscritta al catasto terreni per
stato di fatto non legittimato

Informazioni complementari



Dati generali del tipo

Comune	RODI CARIGNICO	Sez. Censuaria	
Foglio	1	Particelle	1367
Tecnico	ANGELICCHIO FRANCESCO	Qualifica	INGEGNERE
Provincia	FOGGIA		

Esiti dell'aggiornamento censuario

Sintesi delle variazioni

Di seguito si riportano i dati di approvazione che hanno determinato il corrispondente aggiornamento della Banca Dati:

Mappale

Operazione	Identificativo				Superficie				Lotti		Dati Catastrali		S.D.	S.A.	Deduzioni		
	originale		Provvisorio	Definitivo	m ²			Natura	Provvisorio	Definitivo	Qualità	Classe				m ²	m ²
	num. foglio	num. particella			totale	costr.	altre										
1	1367	000			0000	00	00	00	00			00	00	0,04	0,04	00	
2	1367	000			0000	00	00	00				00					
3		000	1	1368	0000	00	00	00				00		0	0	00	
4		000	2	1368	0000	00	00	00				00		0,04	0,04	00	

Estremi di approvazione del tipo

Il presente TIPO MAPPALE è stato redatto su estratto di mappa autenticato all'ufficio con prot. n. FG0048322 del 04-FEB-09 e viene approvato perché riconosciuto conforme alle norme vigenti.

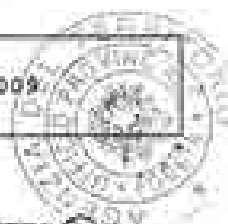
Protocollo n.: 2009/FG0048325 Data di approvazione: 04/02/2009

**IL TECNICO INCARICATO
ALL'APPROVAZIONE**

Il Tecnico:
Il Direttore dell'Ufficio:
(Responsabile del procedimento)

CPTGPP
DR. ING. BERGIO PALADINI

PER IL DIRETTORE
(Responsabile del procedimento)
FUNZIONARIO TRIBUTARIO
(Giuseppe Greppi)

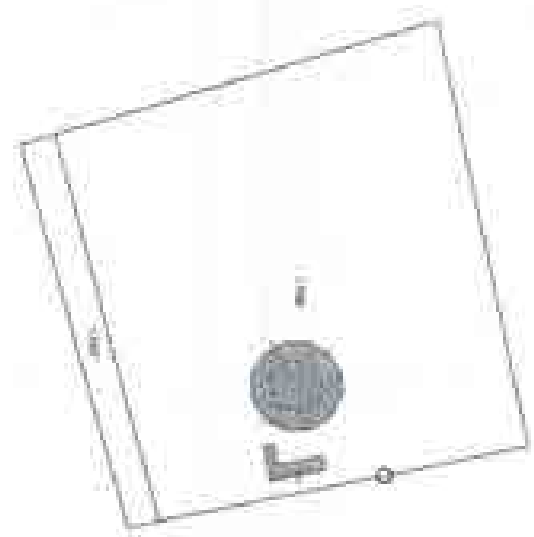


Dati amministrativo contabili

Ricevuta di cassa n.: 3783

Data di richiesta del servizio: 04/02/2009

Ricorsi € 103,00 di cui € 28,00 per l'imposta di bollo riscossa in modo virtuale ed € 75,00 per tributi speciali catastali



E=2689400

Particelle: 1790,1791

Particelle

Comune: RODI GARGANICO

Sez. Censuaria:

Foglio: 0010

Particelle: 1367

Firma delle parti o loro delegati

Il sottoscritto/i dichiaro/i di essere a conoscenza del contenuto del presente atto di aggiornamento.

SACCO ANGELO, NATO A CARPINO IL 15/07/1939, C.F.: BCCNGL39L198829E

per Angelo Sacco

D'ADDETTA MARIA, NATA A CARPINO IL 02/03/1946, C.F.:
DDDMXA46C428829T

per Maria D'Addetta

A.A.N.M. DI SACCO ANGELO & C. S.N.C., CON SEDE IN RODI GARGANICO,
C.F.: 03027730718

per Angelo Sacco

di SACCO ANGELO
Cognome Angelo
71012 RODI GARGANICO
Foglio 0010 Particella 1367

Tecnico redattore

Tecnico: ANGELICCHIO FRANCESCO

Qualifica: INGEGNERE

Provincia: FOGGIA

N. iscrizione: 1380

Cod. Fisc.: NGLPNC62L280643Y

Attestazione di avvenuto deposito

Si attesta che il presente atto di aggiornamento catastale è stato depositato presso questo Comune ai sensi del DPR 340/2001, art. 30, comma 3.

Part. fog. 3/2/2009

per Angelo Sacco



Dati generali del tipo

Comune: 7001 BARGINICO
Foglio: 0010
Tecnico: ANGELICCHIO FRANCESCO
Provincia: FOGGIA

Sez. Censuaria:
Particelle: 1367
Qualific: INGOMERE
N. Iscrizione: 1390

Modello censuario

Mappale

Operazione	Identificativo						Superficie			Data Censuaria		Letti		
	Sezione	Foglio:	Originale		Provvisorio	Proposta	m			Natura	Qualità	Classe	Provvisorio	Proposto
			Intervento	m ²			ha	a	ca					
C		0010	1367	000			00000	31	07	00	101	00		
B		0010	1367	000			00000	00	00		000			
B		0010		000	a	AAA	00000	28	07	00	240			
C		0010		000	b	BBB	00000	02	10	00	101	00		

Informazioni Complementari



Agenzia del
Territorio

TIPO MAPPALE

Atto di Aggiornamento

Informazioni geometriche

Ufficio provinciale di: FOGGIA

Protocollo n:

Data:

Codice file PREGEO: 4.610.038

Pag. 3 di 10

Dati generali del tipo

Comune: RODI GARGANICO

Foglio: 0010

Tecnico: ANGELICCHIO FRANCESCO

Provincia: FOGGIA

Sez. Conservatoria:

Particella: 1367


Qualifica: INGEGERE

N. iscrizione: 1300

Proposta di aggiornamento cartografico: Rappresentazione grafica

I punti di appoggio e le nuove linee da introdurre in mappa sono descritte nel LIBRETTO DELLE MISURE

Scala 1 : 1000





Ufficio del
Territorio

TIPO MAPPALE
Elaborati Tecnici
Relazione Tecnica

Ufficio provinciale di: FOGGIA

Protocollo n:

Data:

Codice file PREGEO: 4.010.028

Pag. 3 di 10

Dati generali del tipo

Comune: RODI GARGANICO
Foglio: 0010
Tecnico: ANGELICCHIO FRANCESCO
Provincia: FOGGIA

Sez. Censuaria:
Particella: 1367
Qualific: INDEGENE
N. iscrizione: 3380

Scopo del rilievo è il tipo mappale relativo alla realizzazione di uno stabilimento balneare individuato nell'ambito della p.lia 1367 del foglio di mappa n° 2 del Comune di Rodi Garganico. Questo si articola in un complesso bae con un gruppo di cabine e servizi. La p.lia 1367 è stata frazionata in due sub. 1 ed primo, AAA di S.M. pari a mq 2887, insiste lo stabilimento balneare, mentre il secondo BBB di S.M. pari a mq 270, resta invariato. Non è stato possibile materializzare il contorno della particella oggetto del presente mappale in quanto i confini non sono materializzati e inoltre perché tale operazione non è oggetto di incarico da parte della committenza. La particella oggetto del rilievo è racchiusa nel triangolo costituito dai seguenti punti fiduciali: FP01/0010- FP02/0010 - FP03/0020- FP01/0010- FP04/0020. Per ipermetrizzare i FP e per poter rilevare le dividenti è stato necessario effettuare n° 5 stazioni totte a distanza superiore a m 10 tra loro. Rodi Garganico il tecnico Ing. Francesco Angelicchio



Ufficio provinciale di
Foggia

TIPO MAPPALE Elaborati Tecnici

Schema del rilievo

Ufficio provinciale di: FOGGIA

Protocollo n.:

Data:

Codice file PREGEO: 4.610.028

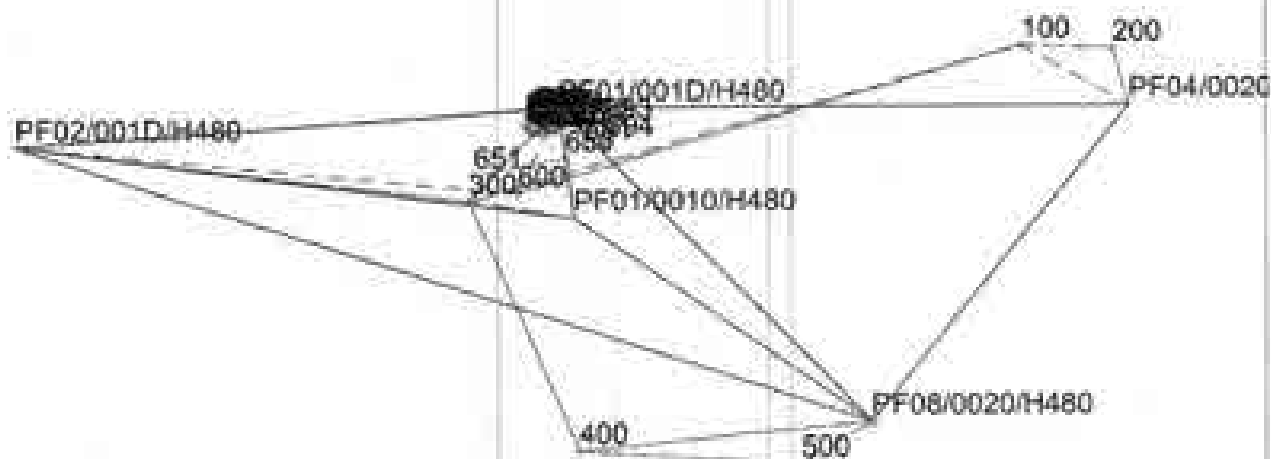
Pag. 8 di 10

Dati generali del tipo

Comune: NOCI GARGANICO
Foglio: 001D
Tecnico: ANGELICCHIO FRANCESCO
Provincia: FOGGIA

Sez. Censuaria:
Particella: 1341
Qualific.: INGEGNERE
N. iscrizione: 1380

Scala 1:4125





Ufficio provinciale di FOGGIA

Protocollo n:

Data:

Codice file PREGED: 4.410.028

Sviluppo

Pag. 9 di 10

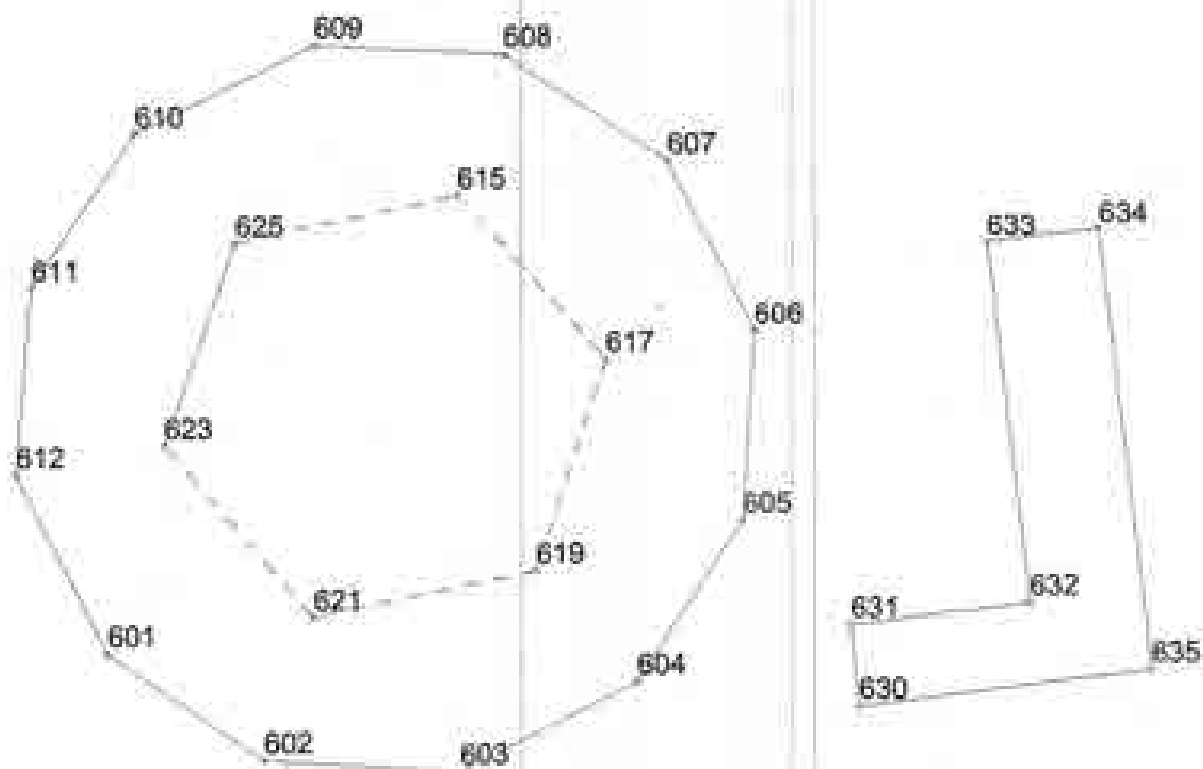
Dati generali del tipo

Comune: BODI SARDANICO
Foglio: 0010
Technico: ANGELICCHIO FRANCESCO
Provincia: FOGGIA

Sez. Catastrale:
Parcelle: 1367
Qualific: INGEGNERE
N. iscrizione: 1380

Scala 1 / 120

PF01/00





agenzia del
Territorio

Ufficio provinciale di: FOGGIA

Protocollo n:

Data:

Codice file PREGEO: 4.810.028

TIPO MAPPALE Elaborati Tecnici

Informazioni sui soggetti

Pag. 10 di 10

Dati generali del tipo

Comune: 800: GARGANICO
Foglio: 0010
Tecnico: ANGELICCHIO FRANCESCO
Provincia: FOGGIA

Sez. Censuaria:
Particella: 1387
Qualific: INDETERM.
N. iscrizione: 1380

Titolari di diritti reali

Ditta dichiarata per la particella AAA

S.A.S. S. DI SACCO ANGELO & C. S.R.L. - CON SEDE IN 8001 GARGANICO, C.F.: 8047730124

Titolo: OMERI quota: 1 / 1

D'ACQUITA MARIA, NATA A CARPIRO IL 02/03/1948, C.F.: 00066440400028F

Titolo: PROPRIETA' quota: 1 / 2

SACCO ANGELO, NADO A CARPIRO IL 15/07/1939, C.F.: 80062300100028F

Titolo: PROPRIETA' quota: 1 / 2

Motivi del disallineamento

La ditta dichiarata non coincide con quella iscritta al catasto terreni per
stato di fatto non legittimato

Informazioni complementari